

**Шығыс Қазақстан облысы Маралиха кен алқабында құрамында алтыны бар кенді барлау
жоспарына Ықтимал әсерлері туралы есебінің материалдары бойынша ашық жиналыс
түрінде өткен қоғамдық тыңдаулар хаттамасы**

1. Аумағында қызмет жүзеге асырылатын немесе аумағына ықпал етілетін әкімшілік-аумақтық бірліктің (облыстардың, республикалық маңызы бар қалалардың, астананың, аудандардың, облыстық және аудандық маңызы бар қалалардың) немесе тиісті әкімшілік-аумақтық бірліктің (ауылдардың, кенттердің, ауылдық округтердің) әкімі аппаратының жергілікті атқарушы органының атауы:

- «Шығыс Қазақстан облысы Күршім ауданы Маралды ауылдық округі әкімінің аппараты» мемлекеттік мекемесі.

2. Қоғамдық тыңдаулардың тақырыбы: Шығыс Қазақстан облысы Маралиха кен алқабында құрамында алтыны бар кенді барлау жоспарына Ықтимал әсерлері туралы есебінің материалдары.
(қаралатын жобалау құжаттардың толық, нақты атауы)

3. Қоғамдық тыңдауларға шығарылатын құжаттар жіберілген қоршаған ортаны қорғау саласындағы уәкілетті органның және облыстың, республикалық маңызы бар қалалардың, астананың жергілікті атқарушы органының (облыстардың, республикалық маңызы бар қалалардың, астананың, аудандардың, облыстық және аудандық маңызы бар қалалардың) немесе тиісті әкімшілік-аумақтық бірліктің (ауылдардың, кенттердің, ауылдық округтердің) әкімі аппаратының атауы:

- ҚР ЭТРМ «Қоршаған ортаны қорғаудың ақпараттық-талдау орталығы» ШЖҚ РМК-ы.

- «Шығыс Қазақстан облысының табиғи ресурстар және табиғат пайдалануды реттеу басқармасы» ММ-сі.

4. Көзделіп отырған қызметтің орналасатын жері: Қазақстан Республикасы, Шығыс Қазақстан облысы, Күршім ауданы, Маралды ауылдық округі, Маралды ауылынан 650 м қашықтықта. Барлау учаскелерінің координаттары:

№ бұрыштық нүктелер	Солтүстік ендік	Шығыс бойлық
Стефаньевский учаскесі		
1	48° 51' 38,51"	84° 34' 3,25"
2	48° 52' 1,89"	84° 33' 26,60"
3	48° 52' 8,57"	84° 34' 7,88"
4	48° 52' 32,43"	84° 34' 49,98"
5	48° 52' 47,32"	84° 34' 55,57"
6	48° 52' 9,01"	84° 36' 11,63"
7	48° 51' 51,60"	84° 35' 55,41"
8	48° 52' 21,88"	84° 35' 1,12"
Федоровский учаскесі		
1	48° 48' 3,28"	84° 39' 27,18"
2	48° 48' 28,83"	84° 39' 25,99"
3	48° 48' 29,84"	84° 40' 15,45"
4	48° 48' 4,28"	84° 40' 16,63"
Текенъ Западный учаскесі		
1	48° 46' 19,48"	84° 43' 19,28"
2	48° 46' 39,79"	84° 43' 18,36"
3	48° 46' 47,98"	84° 43' 27,98"
4	48° 46' 54,18"	84° 43' 17,71"
Левобережье Кыстав-Курчум учаскесі		
1	48° 38' 14,14"	84° 35' 17,40"
2	48° 38' 19,63"	84° 35' 23,75"
3	48° 38' 10,13"	84° 35' 44,17"
4	48° 38' 5,64"	84° 35' 33,53"
Маловодный учаскесі		

1	48° 42' 27,54"	84° 36' 40,76"
2	48° 42' 28,7"	84° 36' 42,91"
3	48° 42' 13,79"	84° 37' 2,06"
4	48° 42' 12,04"	84° 36' 59,65"
Ақдала учаскесі		
1	48° 43' 15,32"	84° 28' 50,20"
2	48° 43' 18,56"	84° 28' 50,72"
3	48° 43' 20,65"	84° 28' 56,67"
4	48° 43' 17,9"	84° 29' 2,49"

(көзделіп отырған қызмет учаскесі аумағының толық, нақты мекенжайы, географиялық координаттары)

5. Көзделіп отырған қызметтің ықтимал әсеріне қатысы бар барлық әкімшілік-аумақтық бірліктердің атауы: Қазақстан Республикасы, Шығыс Қазақстан облысы, Күршім ауданы, Маралды ауылдық округі.

(белгіленген көзделіп отырған қызметті жүзеге асыру нәтижесінде аумағына әсер етуі мүмкін және аумағында қоғамдық тыңдаулар өткізілетін әкімшілік-аумақтық бірліктердің тізбесі)

6. Бастамашының деректемелері және байланыс деректері: «Maralicha-Gold» ТҚК» ЖШС-і (БСН 130540013917), Шығыс Қазақстан облысы, Күршім ауданы, Маралды ауылдық округі, Маралды ауылы, Ш. Уәлиханов көшесі, 9, e-mail: info@maralicha.kz, телефон: +7 (7232) 401923

(оның ішінде нақты атауы, заңды және нақты мекенжайы, БСН, телефондары, факстары, электрондық пошталары, сайттары)

7. Ықтимал әсерлер туралы есептерді әзірлеушілердің немесе стратегиялық экологиялық бағалау жөніндегі есептерді дайындау бойынша сырттан тартылған сарапшылардың немесе мемлекеттік экологиялық сараптама объектілерінің құжаттамасын әзірлеушілердің деректемелері мен байланыс деректері: Асанов Даулет Асанович (ЖСН 870512301041), заңды мекенжайы: Қазақстан Республикасы, Шығыс Қазақстан облысы, 070010, Өскемен қаласы, телефон: 8-777-148-53-39; e-mail: assanovd87@mail.ru

(оның ішінде нақты атауы, заңды және нақты мекенжайы, БСН, телефондары, факстары, электрондық пошталары, сайттары)

8. Қоғамдық тыңдаулар өткізілетін күн, уақыт, орын (қоғамдық тыңдаулардың ашық жиналысы өткізілетін күн (күндер) және уақыт): 2024 жылғы 25 желтоқсанда сағат 14:30-да Маралды ауылының ауылдық клуб ғимаратында: Шығыс Қазақстан облысы, Күршім ауданы, Маралды ауылы, Ш. Уәлиханов көшесі, 38 мекенжайында. Қатысушыларды тіркеудің басталу уақыты – 14:00. Қоғамдық тыңдаудың басталу және аяқталу уақыты – 14:30-15:16.

(атысушыларды тіркеу басталатын күн, уақыт, қоғамдық тыңдаулардың басталу және аяқталу уақыты, тыңдаулар өткізілетін орынның толық және нақты мекенжайы. Қоғамдық тыңдаулар ұзартылатын жағдайда барлық күндер көрсетіледі)

9. Бастамашы жіберген сұрату хатының көшірмесі және қоғамдық тыңдауларды өткізу шарттарын келісу туралы әкімшілік-аумақтық бірліктердің жергілікті атқарушы органдары ұсынған жауап хаттың көшірмесі осы қоғамдық тыңдаулар хаттамасына қоса беріледі. Сұрау-хаттың және жауап-хаттың көшірмелері осы қоғамдық тыңдау хаттамасына 1-қосымшада ұсынылған.

10. Қоғамдық тыңдауларға қатысушыларды тіркеу парағы осы қоғамдық тыңдаулар хаттамасына қоса беріледі. Қоғамдық тыңдауларға қатысушылардың тізімі осы қоғамдық тыңдаулар хаттамасының 2-інші қосымшасында көрсетілген.

11. Қоғамдық тыңдаулар өткізу туралы ақпарат қазақ және орыс тілдерінде келесі жолдармен таратылды:

1) Бірыңғай экологиялық порталда: <https://ecoportal.kz/Public/PubHearings/PublicHearingDetail?hearingId=20994>, «Қоғамдық тыңдаулар» бөлімінде, 21.11.2024 жылғы басылым;

2) жергілікті атқарушы органның (облыстың, республикалық маңызы бар қаланың, астананың) ресми интернет-ресурсында немесе әзірлеуші мемлекеттік органның ресми интернет-ресурсында: <https://www.gov.kz/memleket/entities/vko-tabigat/press/article/details/187623?directionId=3727&lang=ru> «Қоғамдық тыңдаулар» бөлімінде, 22.11.2024 жылғы басылым;

(ресми интернет-ресурстардың атауы, сілтемелер және жарияланған күні)

3) қоғамдық тыңдаулар басталған күнге дейін жиырма жұмыс күнінен кешіктірмей, бұқаралық ақпарат құралдарында, оның ішінде кемінде бір газетте және қатысы бар аумақтың шегінде толық немесе ішінара орналасқан тиісті әкімшілік - аумақтық бірліктердің (облыстың, республикалық маңызы бар қаланың, астананың) аумағында таратылатын кемінде бір теле-немесе радиоарна арқылы бұқаралық ақпарат құралдарында:

Облыстық «DIDAR» газетінің 21.11.2024 жылғы № 45 (18503), «Рудный Алтай» газетінің 21.11.2024 жылғы № 45 (21010). Газеттердің сканерленген беттері осы қоғамдық тыңдау хаттамасына 3 қосымшада берілген.

(газеттегі хабарландырудың атауын, нөмірін және жарияланған күнін көрсету, сондай-ақ газеттің сканерленген титулдық беті мен қоғамдық тыңдаулар өткізілетіндігі туралы хабарландыру берілген бетті қамтитын, сканерленген хабарландыруды қоса ұсыну)

19.11.2024 жылы шыққан «ALTAI» облыстық телеарнасында хабарландыру. Хабарландырудың бейнежазбасы <https://www.youtube.com/watch?v=MJKK3cxpgzg> электрондық жеткізгіште ұсынылған. Эфирлік анықтамасы осы қоғамдық тыңдау хаттамасына 4 қосымшада берілген.

(теле немесе радиоарнаның атауын, хабарландыру жарияланған күнді көрсету, теле немесе радиоарнада жарияланған қоғамдық тыңдаулар өткізілетіндігі туралы хабарландырудың бейне және аудиожазбасы бар электрондық жеткізгіш қоғамдық тыңдаулардың хаттамасына қоса тіркелуі (жариялануы) тиіс)

4) тиісті әкімшілік-аумақтық бірліктердің (облыстардың, республикалық маңызы бар қалалардың, астананың, аудандардың, облыстық және аудандық маңызы бар қалалардың, ауылдардың, кенттердің, ауылдық округтердің) аумағында мүдделі жұртшылық үшін қолжетімді орындарда, Маралды ауылындағы: әкімшілік және ауылдық клуб ғимаратында 2 дана хабарландыру. Осы қоғамдық тыңдау хаттамасына фотоматериалдар қоса беріледі. Фотоматериалдар осы қоғамдық тыңдау хаттамасына 5-қосымшада ұсынылған.

12. Қоғамдық тыңдауларға қатысушылардың шешімдері: Қоғамдық тыңдаулардың төрағасы – Сапанов Дархан Бакытжанович, Шығыс Қазақстан облысы әкімінің орынбасары. Қоғамдық тыңдаулардың хатшысы болып Нұрқайырова Еркежан Қанатқызы – «Шығыс Қазақстан облысының табиғи ресурстар және табиғат пайдалануды реттеу басқармасы» ММ-сінің бас маманы тағайындалды. Дауыс беру нәтижелері: «қолдады» – 21 тіркелген қатысушылар, «қарсы» – жоқ, «қалыс қалды» – жоқ.

(хатшыны таңдау туралы. Қоғамдық тыңдауларға қатысушылардың «қолдаймын», «қарсымын», «қалыс қаламын» деп дауыс бергендер санын көрсету)

Қоғамдық тыңдаулар регламенті:

1. Баяндамашылардың сөздері. Жоба материалдарын презентация түрінде қарау. Ұсынылған уақыт шегі – 20 минут.

2. Сұрақ-жауап. Барлық тілек білдірушілер баяндамашыға сұрақтар қойып, жоба бойынша өз пікірлерін айта алады. Ұсынылған уақыт шегі – 1 сағатқа дейін.

3. Қоғамдық тыңдауларды қорытындылау және жабу. Ұсынылған регламент – 5 мин.

Қоғамдық тыңдауларға қатысушылар регламентті бекітті: «қолдады» – 21 тіркелген қатысушылар, «қарсы» – жоқ, «қалыс қалды» – жоқ.

(регламентті бекіту туралы. Қоғамдық қатысушылардың санын көрсету: «қарсы емес», «қарсы», «қалыс қалды»)

Осы Қағидалардың 23-тармағына сәйкес себептерін көрсете отырып, қоғамдық тыңдауларды жарамсыз деп тану туралы: қоғамдық тыңдаулар мүдделі жұртшылықтың және жергілікті атқарушы органдар өкілдерінің қатысуына байланысты өтті деп танылды.

осы Қағидалардың 23-тармағына сәйкес себептерді көрсете отырып, қоғамдық Тыңдаулар өткізілмеді деп тану туралы. Қоғамдық тыңдауларға қатысушылардың «қолдаймын», «қарсымын», «қалыс қаламын» деп дауыс бергендер санын көрсету)

13. Барлық тыңдалған баяндамалар туралы мәліметтер: Жобалаушы, эколог – Асанов Дәулет Асанович *(баяндамашының тегі, аты және әкесінің аты (бар болса), лауазымы, өкілі болып отырған ұйымның атауы).*

Тыңдаулар кезінде сөз сөйлегендер: ықтимал әсерлері туралы есебінің материалдары бойынша, Асанов Д.А., презентация 16 слайдтан тұрады *(баяндама тақырыбы, беттер, слайдтар, файлдар, плакаттар, сызбалар саны)*

Қоғамдық тыңдауларға шығарылған презентациялары осы қоғамдық тыңдаулардың хаттамасына қоса беріледі (6-қосымша).

14. Қоғамдық тыңдаулар хаттамасының ажырамас бөлігі болып табылатын және қоғамдық тыңдаулар өткізілгенге дейін және өткізу кезінде келіп түскен барлық ескертулер мен ұсыныстарды

камтитын жиынтық кесте. Қоғамдық тыңдаулардың тақырыбына мүлде қатысы жоқ ескертулер мен ұсыныстар кестеге «қоғамдық тыңдаулардың тақырыбына қатысы жоқ» деген белгімен енгізіледі.

Қоғамдық тыңдаулар алдында келіп түскен ескертулер мен ұсыныстардың жиынтық кестесі:

р/с №	Қатысушылардың ескертулері мен ұсыныстары (қатысушының тегі, аты, әкесінің аты (бар болса), лауазымы, өкілі болып отырған ұйымның атауы)	Ескертулер мен ұсыныстарға жауаптар (жауап берушінің тегі, аты, әкесінің аты (бар болса) және/немесе лауазымы, өкілі болып отырған ұйымның атауы)	Ескерту (алынып тасталған/алынбаған ескерту немесе ұсыныс, «қоғамдық тыңдау тақырыбына қатысы жоқ»)
1	Аппарат акима Курчумского района. Замечания или предложения не имеются	-	Алынып тасталған ескерту Снятый вопрос
2	Курчумское районное управление санитарно-эпидемиологического контроля Замечания и предложения указаны в Приложении	-	Алынып тасталған ескерту Снятый вопрос
2.1	Земельные ресурсы (почва) в т.ч соблюдение СЗЗ. 1) В соответствии со ст. 20, 46 Кодекса Республики Казахстан от 7 июля 2020 года № 360-VI ЗРК «О здоровье народа и системе здравоохранения» при выполнении намечаемой деятельности получить по проектам (технико-экономическим обоснованиям и проектно-сметной документации с установлением размера расчетной (предварительной) санитарно-защитной зоны)), предназначенным для строительства эпидемически значимых объектов, государственными или аккредитованными экспертными организациями в составе комплексной вневедомственной экспертизы или экспертов, аттестованных в порядке, установленном законодательством Республики Казахстан об архитектурной, градостроительной и строительной деятельности, с последующим исключением в уполномоченном органе по земельным отношениям риска попадания в границы смежных собственников земельных участков и землепользователей, а также определения обременения и сервитутов предоставляемого земельного участка. 2) Исключить в уполномоченном органе в области ветеринарии, по месту затрагиваемой территории (в пределах которой окружающая среда и население могут быть подвержены существенным воздействиям намечаемой деятельности) попадание земельного участка	Проектом предусматривается разведка на золото на Маралихинском рудном поле в Восточно-Казахстанской области. Выбор места проведения разведки на золото на геологическом отводе «Маралихинское рудное поле» выполнен в соответствии с заданием на проведение поисковых и оценочных работ на золото по Маралихинскому рудному полю (приложение 9) и имеющегося Контракта на право недропользования. Строительство эпидемиологически значимых объектов на участке не предусматривается. Согласно письму ГУ «Управление сельского хозяйства Восточно-Казахстанской области» № ЖТ-2024-03162980 от 15.02.2024 года (приложение 7) на указанном земельном участке отсутствуют скотопогильники и места сибиреязвенных захоронений. При оценке воздействия на окружающую среду не требуются документы на участок, продление земли возможно только после продления контракта на недропользование, продление контракта возможно только после получения экологического разрешения на воздействие. Результаты дозиметрического обследования территории представлены в Отчете.	Алынып тасталған ескерту Снятый вопрос

объекта намечаемой деятельности в санитарно-защитной зоне санитарно-неблагополучного по сибирской язве пункта (СНП) и почвенных очагов сибирской язвы, согласно «Кадастру стационарно-неблагополучных по сибирской язве пунктов Республики Казахстан 1948-2002гг.» и приказу Министра здравоохранения Республики Казахстан от 12 ноября 2021 года № ҚР ДСМ-114.

2) При выполнении намечаемой деятельности обеспечить санитарно-эпидемиологическую безопасность почв с соблюдением требований действующего законодательства в сфере санитарно-эпидемиологического благополучия населения:

1) вновь строящейся жилой застройки, включая отдельные жилые дома;

2) ландшафтно-рекреационных зон, площадок (зон) отдыха, территории курортов, санаториев и домов отдыха;

3) создаваемых и организуемых территорий садоводческих товариществ и коттеджной застройки, коллективных или индивидуальных дачных и садово-огородных участков;

4) спортивных сооружений, детских площадок, образовательных и детских организаций, лечебно-профилактических и оздоровительных организаций общего пользования;

5) объектов по выращиванию сельскохозяйственных культур, используемых в качестве продуктов питания.

3) В соответствии со ст. 11 Закона Республики Казахстан «О радиационной безопасности населения», ст. 20 Кодекса Республики Казахстан от 7 июля 2020 года № 360-VI ЗРК «О здоровье народа и системе здравоохранения» при отводе земельных участков для строительства зданий производственного назначения и сооружений намечаемой деятельности подтвердить соответствие земельного участка требованиям радиационной безопасности (провести замеры уровня радиационного фона и исследования эксхалиции (выделения) радона из почвы *(при температуре воздуха не ниже +1 С°)*).

- Санитарные правила «Санитарно-эпидемиологические требования к санитарно-защитным зонам объектов, являющихся объектами воздействия на среду обитания и здоровье человека», утвержденные Приказом и.о. Министра здравоохранения Республики Казахстан от 11 января 2022 года № ҚР ДСМ-2

	<p>(Зарегистрирован в Министерстве юстиции Республики Казахстан 11 января 2022 года № 26447);</p> <p>- «Кадастр стационарно-неблагополучных по сибирской язве пунктов Республики Казахстан 1948-2002гг.»;</p> <p>- Санитарные правила «Санитарно-эпидемиологические требования к радиационно-опасным объектам», утв. приказом и Министра здравоохранения Республики Казахстан от 25 августа 2022 года КР ДСМ № 90 (Зарегистрирован в Министерстве юстиции Республики Казахстан 26 августа 2022 года № 29292);</p> <p>- Приказ МЗ РК № КР ДСМ-71 от 2 августа 2022 года «Об утверждении гигиенических нормативов к обеспечению радиационной безопасности» (Зарегистрирован в Министерстве юстиции Республики Казахстан 3 августа 2022 года № 29012);</p> <p>- Приказу Министра здравоохранения Республики Казахстан от 16 февраля 2022 года № МЗ-15 «Об утверждении гигиенических нормативов к физическим факторам, воздействующим на человека» (Зарегистрирован в Министерстве юстиции Республики Казахстан 17 февраля 2022 года № 26831);</p>		
2.2	<p>Водные ресурсы, в т.ч. эмиссии (сбросы) в окружающую среду (водоемы).</p> <p>Нет сведений ближайших очистных сооружений, ввиду того что в районе, нет очистного сооружения для хозяйственно-бытовых стоков, и для стоков содержимого биотуалета.</p> <p>1) Предусмотреть согласно пп.2), п.127 Санитарных правил «Санитарно-эпидемиологические требования к водоемостникам, местам водозабора для хозяйственно-питьевых целей, хозяйственно-питьевому водоснабжению и местам культурно-бытового водопользования и безопасности водных объектов», утв. приказом Министра здравоохранения Республики Казахстан от 20 февраля 2023 года № 26 согласование водоотведения хозяйственно-бытовых стоков, уполномоченным органом по управлению земельными ресурсами и территориальными подразделениями ведомства государственного органа в сфере санитарно-эпидемиологического благополучия населения и другими заинтересованными органами.</p> <p>2) При выполнении намечаемой деятельности обеспечить санитарно-эпидемиологическую безопасность поверхностных и подземных вод с</p>	<p>На территории предусматривается установка биотуалетов заводского изготовления. По окончании работ биотуалеты подлежат демонтажу, а содержимое вывозу на ближайшие очистные сооружения по договору с ИП Орынбаевым Е.О. № МГ-1 от 30.04.2024 года (приложение 25). Сточные воды подлежат вывозу на очистные сооружения г. Усть-Каменогорска.</p>	<p>Алынып тасталған ескерту</p> <p>Снятый вопрос</p>

	<p>соблюдением требований действующего законодательства в сфере санитарно-эпидемиологического благополучия населения:</p> <p>- Санитарные правила «Санитарно-эпидемиологические требования к водоемосточникам, местам водозабора для хозяйственно-питьевых целей, хозяйственно-питьевому водоснабжению и местам культурно-бытового водопользования и безопасности водных объектов», утв. приказом Министра здравоохранения Республики Казахстан от 20 февраля 2023 года № 26 (Зарегистрирован в Министерстве юстиции Республики Казахстан 20 февраля 2023 года № 31934).</p> <p>- Санитарные правила «Санитарно-эпидемиологические требования к сбору, использованию, применению, обезвреживанию, транспортировке, хранению и захоронению отходов производства и потребления», утв. приказом и.о. Министра здравоохранения Республики Казахстан от 25 декабря 2020 года № ҚР ДСМ-331/2020 (Зарегистрирован в Министерстве юстиции Республики Казахстан 28 декабря 2020 года № 21934) (при сбросе на грунт).</p>		
2.3	<p>Водоемосточники (<i>места водозабора (поверхностные и подземные воды) для хозяйственно-питьевых целей</i>), хозяйственно-питьевое водоснабжение и места культурно-бытового водопользования.</p> <ol style="list-style-type: none"> 1) <u>не указан конкретный источник питьевого водоснабжения откуда будет доставляться привозная вода</u> 2) <u>не указан специальный автотранспорт для перевозки питьевой воды</u> 3) <u>не указано наименование организаций с кем будет заключен договор для перевозки питьевой воды автомобилем – водовозом</u> 4) <u>Не указано количество работников в период работы для расчета нормы водопотребления</u> <p>В соответствии со ст. 20 Кодекса Республики Казахстан от 7 июля 2020 года № 360-VI ЗРК «О здоровье народа и системе здравоохранения» для питьевых нужд объекта намечаемой деятельности подтвердить соответствие воды, используемой для питьевых целей требованиям безопасности (провести санитарно-химические, радиологические и бактериологические исследования). При выполнении намечаемой деятельности обеспечить санитарно-</p>	<p>В период разведки водоснабжение – привозное, бутилированная вода. Источником питьевого водоснабжения может быть любой водозабор населенных пунктов. Вода транспортируется в бутилированном виде (очищенная вода из г. Усть-Каменогорска) на транспорте изготовителя воды. Водовоз не требуется, так как для питьевых нужд будет использоваться бутилированная вода. Количество работников, как и расчет водопотребления представлены в разделе 4.4 ООВВ.</p>	<p>Алынып тасталған ескерту</p> <p>Снятый вопрос</p>

	<p>эпидемиологическую безопасность поверхностных и подземных вод с соблюдением требований действующего законодательства в сфере санитарно-эпидемиологического благополучия населения:</p> <ul style="list-style-type: none"> - Санитарные правила «Санитарно-эпидемиологические требования к водоемким объектам, местам водозабора для хозяйственно-питьевых целей, хозяйственно-питьевому водоснабжению и местам культурно-бытового водопользования и безопасности водных объектов», утв. приказом Министра здравоохранения Республики Казахстан от 20 февраля 2023 года № 26.; - Гигиенические нормативы № ҚР ДСМ-71 от 2 августа 2022 года «Об утверждении гигиенических нормативов к обеспечению радиационной безопасности». 		
2.4	<p>Установление и соблюдение зон санитарной охраны (ЗСО) для источников питьевого водоснабжения.</p> <p><i>В соответствии со ст. 20 Кодекса Республики Казахстан от 7 июля 2020 года № 360-VI ЗРК «О здоровье народа и системе здравоохранения» получить в территориальном подразделении государственного органа в сфере санитарно-эпидемиологического благополучия населения по месту затрагиваемой территории (в пределах которой окружающая среда и население могут быть подвержены существенным воздействиям намечаемой деятельности) санитарно-эпидемиологическое заключение на проект зон санитарной охраны (ЗСО), в порядке, утвержденном уполномоченным органом</i></p>	<p>Согласно п. 69 Приказ Министра здравоохранения Республики Казахстан № 26 от 20.02.2023 года «Об утверждении Санитарных правил «Санитарно-эпидемиологические требования к водоемким объектам, местам водозабора для хозяйственно-питьевых целей, хозяйственно-питьевому водоснабжению и местам культурно-бытового водопользования и безопасности водных объектов» зоны санитарной охраны определяются водопользователем.</p> <p>Согласно письму РГУ «Восточно-Казахстанский межрегиональный департамент геологии Комитета геологии Министерства промышленности и строительства Республики Казахстан Востказнедра» №ЗТ-2024-03885182 от 06.05.2024 года, граница пояса, в связи с недостаточной защищенностью водоносного горизонта от поверхностных загрязнений, устанавливается на расстоянии 50 м от устья скважины.</p> <p>Расстояние от крайней точки объекта до указанной водозаборной скважины составляет 1260 м, таким образом, объект расположен за пределами первого пояса ЗСО и не оказывает воздействия на источник питьевой воды.</p> <p>Согласно п. 106 СП РК № 26 от 20.02.2023 года В ЗСО не проводится: закачка отработанных вод в подземные горизонты, складирование твердых бытовых отходов и разработка недр земли.</p> <p>Согласно п. 2 совместного приказа Министра по инвестициям и развитию Республики Казахстан № 331 от 15.05.2018 года и Министра энергетики Республики Казахстан № 198 от 21.05.2018 года «Об утверждении инструкции по составлению плана разведки твердых полезных</p>	<p>Алынып тасталған ескерту</p> <p>Снятый вопрос</p>

		<p>ископаемых» в плане разведки описываются виды, методы и способы работ по разведке твердых полезных ископаемых, примерные объемы и сроки проведения работ в перспективе не менее трех последовательных лет со дня утверждения плана разведки или внесения последних изменений по видам, методам, способам и объемам планируемых работ по разведке. Таким образом, разведочные работы не относятся к разработке недр. Работы не окажут негативного воздействия на подземные воды ввиду отсутствия сбросов загрязненных сточных вод, накопителей опасных отходов, источников бактериологического и химического загрязнения земель.</p>	
2.5	<p>Атмосферный воздух, в т.ч. эмиссии (выбросы) в окружающую среду. 1) В соответствии со ст. 20 Кодекса Республики Казахстан от 7 июля 2020 года № 360-VI ЗРК «О здоровье народа и системе здравоохранения» получить в территориальном подразделении государственного органа в сфере санитарно-эпидемиологического благополучия населения по месту затрагиваемой территории (в пределах которой окружающая среда и население могут быть подвержены существенным воздействиям намечаемой деятельности) санитарно-эпидемиологическое заключение на проект (нормативов) предельно допустимых выбросов, в порядке, утвержденном уполномоченным органом.</p> <p>2) При выполнении намечаемой деятельности обеспечить соблюдение гигиенических нормативов вредных веществ в воздухе рабочей зоны и границе СЗЗ и селитебной территории с соблюдением требований действующего законодательства в сфере санитарно-эпидемиологического благополучия населения:</p> <p>- Санитарные правила «Санитарно-эпидемиологические требования к санитарно-защитным зонам объектов, являющихся объектами воздействия на среду обитания и здоровье человека», утв. приказом и.о. Министра здравоохранения Республики Казахстан от 11 января 2022 года № КР ДСМ-2 (Зарегистрирован в Министерстве юстиции Республики Казахстан 11 января 2022 года № 26447);</p> <p>- Приказ МЗ РК № КР ДСМ-70 от 2 августа 2022 года «Об утверждении Гигиенических нормативов к атмосферному воздуху в городских и сельских населенных пунктах, на</p>	<p>В с. Маралды мониторинг за качеством атмосферного воздуха РГП «Казгидромет» не осуществляется (приложение 12). Для определения уровня загрязнения атмосферного воздуха использовались данные по следующим основным веществам: взвешенные частицы пыли, диоксид азота, диоксид серы, оксид углерода, щелочь (гидроксид натрия) и гидроцианид. Согласно протоколу испытаний № АИИ-07.21/07 от 04.07.2021 года (приложение 8) на границе СЗЗ проектируемой фабрики превышений по данным веществам нет. По результатам проведенных расчетов рассеивания на границе рассматриваемой ближайшей жилой зоны (с. Маралды) содержание всех ингредиентов в приземном слое атмосферы не превысило 0,1 ПДКм.р. Максимальная концентрация по пыли неорганической SiO₂ 70-20 % составила всего 0,082 долей ПДКм.р. В связи с указанным, рассматриваемые разведочные работы не являются источником негативного воздействия.</p>	<p>Алынып тасталған ескерту</p> <p>Снятый вопрос</p>

	территориях промышленных организаций».		
2.6	<p>Сбор, использование, применение, обезвреживание, транспортировка, хранение и захоронение отходов производства и потребления. При выполнении намечаемой деятельности обеспечить сбор, использование, применение, обезвреживание, транспортировка, хранение и захоронение отходов производства и потребления с соблюдением требований действующего законодательства в сфере санитарно-эпидемиологического благополучия населения:</p> <ul style="list-style-type: none"> - Санитарные правила «Санитарно-эпидемиологические требования к сбору, использованию, применению, обезвреживанию, транспортировке, хранению и захоронению отходов производства и потребления», утв. приказом и.о. Министра здравоохранения Республики Казахстан от 25 декабря 2020 года № КР ДСМ-331/2020 (Зарегистрирован в Министерстве юстиции Республики Казахстан 28 декабря 2020 года № 21934); - Санитарные правила «Санитарно-эпидемиологические требования к обеспечению радиационной безопасности», утв. приказом Министра здравоохранения Республики Казахстан от 2 августа 2022 года № КР ДСМ-71 (Зарегистрирован в Министерстве юстиции Республики Казахстан 3 августа 2022 года № 29012); - Санитарные правила «Санитарно-эпидемиологические требования к радиационно-опасным объектам», утв. приказом и Министра здравоохранения Республики Казахстан от 25 августа 2022 года КР ДСМ № 90 (Зарегистрирован в Министерстве юстиции Республики Казахстан 26 августа 2022 года № 29292); 	<p>Образующиеся твердо-бытовые отходы в количестве 1,2 т/год будут храниться в контейнерах, установленных на специальной площадке, с последующим вывозом на полигон ТБО по договору с ТОО «Вита Пром» (БИН 201140015035) (приложение 24).</p> <p>Производственные отходы</p> <p>Вскрышные породы (код 17 01 01 [24]), образованные в результате разведки, в количестве 20000 т/год будут размещаться во внешнем отвале.</p> <p>В случае завершения работ до 12 месяцев, захоронения отходов не будет согласно пп 4 п. 2 статьи 320 [1], так как вся вскрыша будет использована для обратной засыпки нарушенных земель.</p> <p>Промасленная ветошь (код 15 02 02* [24]), образованная при обслуживании техники, в количестве 0,5 т/год будет храниться в контейнере, и вывозиться на утилизацию по договору с ТОО «Вита Пром» (БИН 201140015035) (приложение 24).</p> <p>В соответствии с требованиями п. 2 статьи 321 [1] на участке будет организован отдельный сбор отходов, каждый вид отхода будет складироваться в свой контейнер. Под отдельным сбором отходов понимается сбор отходов отдельно по видам или группам в целях упрощения дальнейшего специализированного управления ими. Временное хранение всех видов отходов на участке будет не более 6-ти месяцев согласно п. 2 статьи 320 [1].</p>	<p>Алынyp тасталған ескерту</p> <p>Снятый вопрос</p>
2.7	<p>Проектирование, строительство, реконструкция, переоборудование, перепланировка и расширение, ремонт и ввод в эксплуатацию объектов.</p> <p>Согласовать проект строительства в РГП на ПХВ «Госэкспертиза» Комитета по делам строительства и жилищно-коммунального хозяйства Министерства индустрии и инфраструктурного развития Республики Казахстан (РГП на ПХВ «Госэкспертиза»).</p>	<p>Планом предусматривается разведка на золото на Маралихинском рудном поле в Восточно-Казахстанской области. Соответственно план разведки не относится к ПСД и не подлежит согласованию с РГП на ПХВ «Госэкспертиза».</p>	<p>Алынyp тасталған ескерту</p> <p>Снятый вопрос</p>
2.8	<p>Разрешительные и уведомительные процедуры.</p> <p>Направить (при его отсутствии) в территориальное подразделение государственного органа в сфере</p>	<p>Будет направлено уведомление о начале осуществления деятельности, поскольку разведка не классифицируется по санитарным правилам.</p>	<p>Алынyp тасталған ескерту</p> <p>Снятый вопрос</p>

	<p>санитарно-эпидемиологического благополучия населения по месту затрагиваемой территории</p> <p>уведомление о начале осуществления деятельности (для объектов 3-5 классов опасности по санитарной классификации), в порядке, установленном действующим законодательством Республики Казахстан.</p> <p>Получить (после ввода в эксплуатацию и при его отсутствии) в территориальном подразделении государственного органа в сфере санитарно-эпидемиологического благополучия населения по месту затрагиваемой территории санитарно-эпидемиологическое заключение на объект (для объектов 1-2 классов опасности по санитарной классификации), в порядке, установленном действующим законодательством Республики Казахстан.</p>		
3	<p>Ертисская бассейновая инспекция по регулированию использования и охране водных ресурсов</p> <p>Проект отчета о возможном воздействии к Плану Разведки ТОО «ГРК «Maralicha-Gold» согласован РГУ Ертисской БИ, заключением KZ75VRC00019569 30.05.2024г. в связи с чем дополнительных замечаний и предложений нет.</p>	-	<p>Алынып тасталған ескерту</p> <p>Снятый вопрос</p>
4	<p>Восточно-Казахстанская областная территориальная инспекция лесного хозяйства и животного мира.</p> <p>Восточно-Казахстанская областная территориальная инспекция лесного хозяйства и животного мира рассмотрела проект отчета ТОО «Maralicha-Gold» о возможных воздействиях по плану разведки золота на месторождении Маралиха, расположенном в Восточно-Казахстанской области «от 28 ноября 2024 года №KZ07RVX01229753 и сообщает, что предложений и замечаний в пределах компетенции нет. Кроме того, Инспекция доводит до сведения, что в связи с наличием на намечаемых участках растений, занесенных в Красную книгу, в соответствии со статьей 16 Закона Республики Казахстан О растительном мире, «обеспечение сохранности участков, на которых произрастают растения, собственниками и пользователями посредством обеспечения их сохранности в соответствии с законодательством Республики Казахстан». В этой связи необходимо обеспечить сохранность указанных растений на участках недропользователя.</p>	<p>Согласно письму РГУ «Восточно-Казахстанская областная территориальная инспекция лесного хозяйства и животного мира» № ЗТ-2024-05386069 от 09.10.2024 года (приложение 28) участки Федоровский, Текень Западный и участок Стефановский находятся за пределами земель государственного лесного фонда и особо охраняемых природных территорий со статусом юридического лица.</p> <p>ТОО «Центр дистанционного зондирования и ГИС «ТЕРРА» был выполнен «Аналитический отчет по результатам экспертной оценки животного мира и разработке мероприятий по сохранению местообитаний и популяций редких видов фауны с компенсацией потерь на Маралихинском рудном поле в Восточно-Казахстанской области» (приложение 22). Согласно Отчету на участках разведочных работ и прилегающих к ним территориям предусматривается проведение следующих мероприятий:</p> <ul style="list-style-type: none"> - подкормка дичи, с этой целью в кормушки выкладывается сено, которое заготавливается в летне-осенний период; - установка кормушек для мелких птиц; - приобретение и использование семян подсолнечника, пшеницы; 	<p>Алынып тасталған ескерту</p> <p>Снятый вопрос</p>

		<p>- зимняя подкормка птиц семечками, зернами;</p> <p>- приобретение кормовой соли.</p> <p>Эти работы можно проводить в ближайших окрестностях участка – в пойме рек либо на территории ближайшего гослесфонда Курчумского лесного хозяйства.</p> <p>В целом, объем финансирования возможных мероприятий по сохранению и воспроизводству животного мира на трех участках составит 3 544 320 тенге (приложение 22).</p> <p>Животные, занесенные в Красную Книгу Республики Казахстан на испрашиваемой территории – отсутствуют.</p> <p>План разведки согласован с РГУ «Восточно-Казахстанская областная территориальная инспекция лесного хозяйства и животного мира» заключением № ЗТ-2024-05154176 от 10.09.2024 года (приложение 29) в части защиты животного мира.</p>	
5	<p>Общественность.</p> <p>Замечания или предложения не предоставлялись</p>	-	<p>Алынып тасталған ескерту</p> <p>Снятый вопрос</p>
6	<p>Инспекция транспортного контроля по ВКО.</p> <p>- использовать автотранспортные средства, обеспечивающие сохранность автомобильных дорог и дорожных сооружений и безопасный проезд по ним в соответствии с законодательством Республики Казахстан;</p> <p>- неукоснительно соблюдать законные права и обязанности участников перевозочного процесса, в том числе допустимые весовые и габаритные параметры в процессе загрузки автотранспортных средств и последующей перевозке;</p> <p>- обеспечить наличие в пунктах погрузки: контрольно-пропускных пунктов, весового и другого оборудования, позволяющего определить массу отправляемого груза.</p>	<p>Все требования по перевозке материалов и техники будут соблюдаться.</p>	<p>Алынып тасталған ескерту</p> <p>Снятый вопрос</p>
7	<p>Департамент Комитета промышленной безопасности.</p> <p>Департамент Комитета промышленной безопасности Министерства по чрезвычайным ситуациям Республики Казахстан по Восточно-Казахстанской области (далее – Департамент) касательно направления замечаний и предложений к проекту отчета о возможных воздействиях на окружающую среду ТОО «Maralicha-Gold» «Отчет о возможных воздействиях по Плану разведки золотосодержащей руды на месторождении Маралихинское в Восточно-Казахстанской области», сообщает следующее.</p>	<p>Согласно мотивированному отказу РГУ «Департамент Комитета промышленной безопасности Министерства по чрезвычайным ситуациям Республики Казахстан по Восточно-Казахстанской области № KZ27VQR00039346 от 02.05.2024 года план разведки не относится к перечню опасных производственных объектов и согласование Плана разведки не требуется.</p>	<p>Алынып тасталған ескерту</p> <p>Снятый вопрос</p>

	<p>В соответствии с Положением Департамента (приказ Министра по чрезвычайным ситуациям Республики Казахстан от 30 октября 2020 года № 16), Департамент не наделен функциями и полномочиями по регулированию деятельности в сфере «Недропользование».</p> <p>Более того, Департамент не является лицензиаром, осуществляющим выдачу разрешительных документов на виды деятельности в вышеназванной сфере.</p> <p>Вместе с тем намечаемая деятельность физических и юридических лиц, связанная со строительством, расширением, реконструкцией, модернизацией, консервацией и ликвидацией опасных производственных объектов должна проводиться в соответствии с нормативно-правовыми актами в области промышленной безопасности.</p>		
8	<p>Управление ветеринарии Восточно-Казахстанской области.</p> <p>На указанных лицензионных участках в Курчумском районе отсутствуют сибиреязвенные захоронения.</p>	Согласно письму ГУ «Управление сельского хозяйства Восточно-Казахстанской области» № ЖТ-2024-03162980 от 15.02.2024 года (приложение 7) на указанном земельном участке отсутствуют скотомогильники и места сибиреязвенных захоронений	<p>Алынып тасталған ескерту</p> <p>Снятый вопрос</p>
9	<p>МД «Востказнедра».</p> <p>Предложений и замечаний не имеет</p>	-	<p>Алынып тасталған ескерту</p> <p>Снятый вопрос</p>
10	<p>ГУ «Отдел земельных отношений, архитектуры и градостроительства Курчумского района»</p> <p>Не поступили</p>	-	<p>Алынып тасталған ескерту</p> <p>Снятый вопрос</p>
11	<p>Департамент экологии по Восточно-Казахстанской области</p> <p>Замечания и предложения представлены ниже</p>	-	<p>Алынып тасталған ескерту</p> <p>Снятый вопрос</p>
11.1	Необходимо уточнить информацию касательно согласования с РГУ «Ертисская бассейновая инспекция по регулированию использования и охране водных ресурсов».	Рассматриваемый план разведки согласован с РГУ «Ертисская бассейновая инспекция по регулированию использования и охране водных ресурсов» заключением №KZ75VRC00019569 от 30.05.2024 года. Работы в пределах водоохранных полос проводиться не будут.	<p>Алынып тасталған ескерту</p> <p>Снятый вопрос</p>
11.2	Предусмотреть меры по исключению работ на водоохранной территории. Конкретизировать режимные водоохранные мероприятия по защите водных объектов.	Описание водоохранных мероприятий представлено в разделе 4.4 ООВВ. Любые виды работ на территории водоохранной полосы исключены.	<p>Алынып тасталған ескерту</p> <p>Снятый вопрос</p>
11.3	Обосновать намечаемую деятельность согласно лицензии на недропользование. Уточнить на основании какой лицензии будут осуществляться работы и на какой период действует данная лицензия	<p>ТОО «ГРК «Maralicha-Gold» имеет Контракт №4168-ТПИ от 29.12.2012 года на разведку золота и Дополнения</p> <ul style="list-style-type: none"> - дополнение № 1, регистрационный номер 4309-ТПИ от 25.11.2013 г.; - дополнение № 2, регистрационный номер 4663-ТПИ от 11.08.2015 г.; - дополнение № 3, регистрационный номер 5325-ТПИ от 15.06.2018 г.; - дополнение № 4, регистрационный номер 5939-ТПИ от 26.11.2021 г.; 	<p>Алынып тасталған ескерту</p> <p>Снятый вопрос</p>

		<p>- дополнение № 5, регистрационный номер 6105-ТПИ от 12.06.2023 г. Настоящим планом разведки предусматривается продление срока действия лицензии на разведку для доизучения выделенных участков. Согласно Дополнению № 4, регистрационный номер 5939-ТПИ от 26.11.2021 г. период разведки продлевается сроком на 3 года с даты регистрации настоящего Дополнения №4 к Контракту. Согласно письму Министерства промышленности и строительства Республики Казахстан № 03-2-18/39495 от 22.09.2023 года, было принято решение начать переговоры по внесению изменений и дополнений в контракт № 4168-ТПИ от 29.12.2012 г. на разведку золота на участке Маралихинского рудного поля в Курчумском районе Восточно-Казахстанской области, в части продления срока действия Контракта на 1 год для оценки и с возвратом контрактных территории. Согласно письму Министерства промышленности и строительства Республики Казахстан № 01-07-15/3811-И от 17.07.2024 года было принято решение разрешить продление срока представления материалов на рассмотрение Рабочей группы на 1 год к ранее выданному сроку по письму №03-2-18/39495 от 22.09.2023 года.</p>	
11.4	Предусмотреть меры о получении разрешения на специальное водопользование на период работ.	<p>ТОО «ГРК «Maralicha-Gold» получено разрешение на специальное водопользование № KZ14VTE00187635 от 13.07.2023 года на забор воды из реки Караоткель.</p>	<p>Алынып тасталған ескерту</p> <p>Снятый вопрос</p>
11.5	Согласно ст. 78 Экологического кодекса РК Послепроектный анализ фактических воздействий при реализации намечаемой деятельности (далее – послепроектный анализ) проводится составителем отчета о возможных воздействиях в целях подтверждения соответствия реализованной намечаемой деятельности отчету о возможных воздействиях и заключению по результатам проведения оценки воздействия на окружающую среду. Учитывая условия неопределенности воздействия на окружающую среду в сфере воздействия на поверхностные воды, почвы, результатов по рекультивации объектов, необходимо предусмотреть после проектный анализ согласно сроков, предусмотренных ст. 78 Экологического кодекса РК, в сфере воздействия на поверхностные и подземные воды, почвы. Животный и растительный мир.	<p>Согласно п. 1 статьи 78 ЭК РК Послепроектный анализ должен быть начат не ранее чем через двенадцать месяцев и завершен не позднее чем через восемнадцать месяцев после начала эксплуатации соответствующего объекта, оказывающего негативное воздействие на окружающую среду. Разведочные работы в течение 12 месяцев будут завершены, таким образом невозможно будет оценить фактическое воздействие, так как оно проводится при фактически функционирующем объекте.</p>	<p>Алынып тасталған ескерту</p> <p>Снятый вопрос</p>
11.6	Предусмотреть меры защиты животного и растительного мира при проведении работ. необходимо	<p>Согласно отчету о НИР РГП «Алтайский ботанический сад» (приложение 20), на рассматриваемом</p>	<p>Алынып тасталған ескерту</p>

	<p>обеспечить сохранность редких Краснокнижных растений на участках недропользователя.</p>	<p>участке выявлены 7 видов растений, входящих в Красную книгу Республики Казахстан:</p> <ul style="list-style-type: none"> - Ревень Алтайский (<i>Rheum altaicum</i> Losinsk.) на склоне у дороги в кустарниковом сообществе за пределами участка недр «Площадки 1» в единственном экземпляре; - Пион Марьин-корень, Пион уклоняющийся (<i>Paeonia anomala</i> L.) по границе участка недр «Площадки 2» 4 куста растущих рассеяно в разных местах. - Волчегодник алтайский (<i>Daphne altaica</i> Pall), Пион степной (<i>Paeonia hybrida</i> Pall), Лилия кудреватая (<i>Lilium martagon</i> L.), Прострел, раскрытый (<i>Pulsatilla patens</i> (L.)) по границам участка недр «Площадка 3» в единичном экземпляре; - Пион степной (<i>Paeonia hybrida</i> Pall) рассеянно в подножье холма от 1 до 3 экземпляров на 10 м². <p>Точки обнаружения краснокнижных растений обозначены в отчете по НИР, указаны географические координаты и представлены на рисунке 4.</p> <p>Как видно из карты, краснокнижные растения произрастают на границах участков разведки и не попадают во внутрь участков исследований. В обозначенных точках работы производиться не будут, а точки будут огорожены для предотвращения попадания машин и механизмов.</p> <p>На участке имеются информационные баннеры для сотрудников.</p> <p>План разведки согласован с РГУ «Восточно-Казахстанская областная территориальная инспекция лесного хозяйства и животного мира» заключением № ЗТ-2024-05154176 от 10.09.2024 года в части защиты животного мира.</p>	<p>Снятый вопрос</p>
--	--	--	----------------------

Қоғамдық тыңдаулар барысында түскен ескертулер мен ұсыныстардың жиынтық кестесі

р/с №	Қатысушылардың ескертулері мен ұсыныстары (қатысушының тегі, аты, әкесінің аты (бар болса), лауазымы, өкілі болып отырған ұйымның атауы)	Ескертулер мен ұсыныстарға жауаптар (жауап берушінің тегі, аты, әкесінің аты (бар болса) және/немесе лауазымы, өкілі болып отырған ұйымның атауы)	Ескерту (алынып тасталған/алынбаған ескерту немесе ұсыныс, «қоғамдық тыңдау тақырыбына қатысы жоқ»)
1	<p>Гожеман Наталья Николаевна (ШҚО бойынша экология департаменті):</p> <p>Вопросы, которые были сейчас озвучены, на них ответы предоставлены.</p> <p>Вопрос хотелось бы мне задать касательно планируемых технических решений, могли бы вы уточнить, у вас предусмотрены</p>	<p>Асанов Даулет (жобалаушы, эколог):</p> <p>Спасибо за вопрос!</p> <p>Здесь мы строительство отдельной дороги не предусматриваем, потому что ранее дороги были построены в прошлом году, точнее в этом году проводили слушания, согласование получали, значит у нас был отдельный проект дороги</p>	<p>Алынып тасталған ескерту</p>

	<p>технологические дороги, разбивка технологических дорог при намечаемой деятельности и планируется ли использовать дороги общего пользования и проезд через населенный пункт и какие меры защиты и охраны у вас предусмотрены в этом случае по снижению физического воздействия и воздействия на окружающую среду при передвижении по дорогам общего пользования и через населенный пункт?</p>	<p>от основной трассы Курчум – Маралды до вахтового поселка, также у нас фабрика и карьер тоже между собой отдельным проектом дорогой соединены. То есть у нас основные каналы транспортировки есть уже, мы по ним будем двигаться. Значит здесь по плану разведки крупнотоннажные транспортировки материалов не будет, потому что у нас только отбор проб, то есть в течении года у нас будут отбираться различные виды проб, здесь в табличке у меня в килограммах показаны пробы, которые будут отбираться с трех участков, то есть второй столбец, я здесь показал общее: то есть 5 тонн – это поверхностные пробы, потом зерновые 30 тонн и как-бы технологические пробы 17 тонн, то есть в сумме у нас будет на участке где-то 50 тонн, ну это грубо говоря 15 ГАЗелей, поэтому такой нагрузки не будет, заезжать в село не планируем, используем ту дорогу, которая нами спроектирована, она выводит на общую трассу и там уже дальше до города Усть-Каменогорска транспортировка. Спасибо!</p>	
2	<p>Гожеман Наталья Николаевна (ШҚО бойынша экология департаменті): Здесь можете также ответить, вот «ГРК «Maralicha» ответили на предыдущих слушаниях, что они предусматривают защитные мероприятия и меры для объектов своих недропользований по исключению травмоопасных моментов для животных, людей, в данном случае Maralicha-Gold предусматривают ли такого плана мероприятия для своих объектов недропользования – ограждения либо какие-то защитные меры?</p>	<p>Асанов Даулет (жобалаушы, эколог): У нас этот вопрос постоянно возникал во время слушаний, вопрос хороший. Принято решение, что те участки, на которых будут копаться шурфы для пробоотбора, тут же будут сеткой-рабицей огораживаться и ставиться знаки, предупреждающие, что там шурф, потому что шурфы у нас размерами примерно до 2 метров глубиной – это в принципе большая глубина поэтому, да, мы планируем сделать.</p>	Алынып тасталған ескерту
3	<p>Гожеман Наталья Николаевна (ШҚО бойынша экология департаменті): Хотелось бы также задать вопрос по растительности, которая отмечена у вас, редкая растительность имеется. На предыдущих слушаниях вы тоже сказали, что уполномоченный орган лесного хозяйства не согласовывает такого рода планы мероприятий, а тогда с кем вы согласовали мероприятия по охране среды обитания и охране именно вот</p>	<p>Асанов Даулет (жобалаушы, эколог): Спасибо, мы, то есть мероприятия не нами были составлены, в соответствии там с как бы этими растениями, нам мероприятия составил Алтайский ботанический сад. Мы эти мероприятия направили в областную инспекцию на согласование и они нам официально ответили, что это в их компетенцию не входит, поэтому мы будем использовать те</p>	Алынып тасталған ескерту

	редких растений, которые попадают на ваш участок.	<p>рекомендации, которые Алтайский ботанический сад дал. Мы с ними более того заключаем договор на реализацию этих защитных мероприятий, то есть они гарантируют нам ещё и воспроизводство этих растений на своей базе и с последующей высадкой здесь краснокнижных, у них есть такой опыт. А мероприятия по защите животных у нас согласованы с Тер. Инспекцией, у нас здесь предусмотрены деньги, нам посчитали в специализированной организации – это 3,2 миллиона тенге на защиту животных, то есть это приобретение кормов, зимняя подкормка, содержание и организация откормочных площадок, то есть мы все это будем делать, у нас эти мероприятия согласованы и предусмотрены.</p> <p>Карменова Арай («Maralicha-Gold» ТКК» ЖШС-інің бас экологы):</p> <p>Хочу добавить, что по охране растительности с Алтайским ботаническим садом также составлен договор, первый год растительность выращивается у них, на следующий год планируется. Договор имеется также по Маралихе, по ВСАМу на предыдущие проекты, также будем продолжать работу с ними на основании договора.</p>	
4	<p>Гожеман Наталья Николаевна (ШҚО бойынша экология департаменті):</p> <p>Могли бы вы ответить мне по водозабору для технических нужд, у вас планируется определенный объем воды на использование. Бассейновая инспекции указывали в своих замечаниях, что нужно получить определённые разрешения. Ответьте, пожалуйста, у вас разрешение именно для такого водозабора получено или ведутся меры по получению и какой источник, где вы будете брать на технические нужды воду?</p>	<p>Асанов Даулет (жобалаушы, эколог):</p> <p>По «Maralicha-Gold» разрешение на спец. водопользование получено, номер указан, вот самая первая строка, 13 июня 2023 года на забор воды из реки Караоткель, планирование отдельного какого-то водозабора у нас не предусмотрено, то есть организация собственного водозабора, то есть в рамках вот общего разрешение будем использовать.</p> <p>Спасибо!</p>	Алынып тасталған ескерту
5	<p>Сапанов Дархан Бакытжанович (қоғамдық тыңдаулар төрағасы, ШҚО әкімінің орынбасары):</p> <p>Еще вопросы?</p> <p>Сұрақтарыңыз? Басқа сұрақтарыңыз болмаса жанағы қойылған сұрақтар, алдындағы қойылған халықтың ойлары және де ұсыныстары, соның</p>	-	Қоғамдық тыңдаулардың жабылуы

<p>бәрі қарастырылып, қосымша қарастырылып және де экологиялық зияны тимейтіндей суға, осы жердің табиғатына, осы жердің халқына зияны тимейтіндей қылып жасауымыз керек!</p> <p>Ондай болса қорытындылайық!</p> <p>Құметті қоғамдық тандауларға қатысушылар, барлық келіп түскен сұрақтар мен ұсыныстарға жауап алынды, олар хаттамада көрсетіледі. Тыңдаулар хаттамасы хатшысымен дайындалып, бекітілген уақыт ішінде экологиялық порталға енгізіледі. Осымен қоғамдық тандаулар өткізілді және жабық деп жарияланады. Рахмет.</p>		
--	--	--

15. Қоғамдық тыңдауларға қатысушылардың қаралып отырған құжаттар мен тыңдалған баяндамалардың толықтығы мен түсіну үшін жеңілдігі тұрғысынан алғандағы сапасы жөніндегі пікірі, оларды жақсарту бойынша ұсынымдары: қоғамдық тыңдауларға қатысушылар тарапынан материалдардың сапасы, толықтығы және қолжетімділігі жөнінде ескертулер мен ұсыныстар түскен жоқ.

(тегі, аты және әкесінің аты (бар болса), лауазымы, өкілі болып отырған ұйымның атауы, пікірлері мен ұсынымдары)

16. Қоғамдық тыңдаулар хаттамасына шағымдану Қазақстан Республикасының Әкімшілік рәсімдік-процестік кодексіне сәйкес сот және сотқа дейінгі тәртіппен мүмкін болады.

17. Қоғамдық тыңдаулардың төрағасы:

Шығыс Қазақстан облысы әкімінің орынбасары:

Сапанов Дархан Бакытжанович




(тегі, аты және әкесінің аты (бар болса), лауазымы, өкілі болып табылатын ұйымның атауы, қолы, күні)

18. Қоғамдық тыңдаулардың хатшысы:

«Шығыс Қазақстан облысының табиғи ресурстар және табиғат пайдалануды реттеу басқармасы»

ММ-сінің бас маманы

Нұрқайырова Еркежан Қанатқызы



(тегі, аты және әкесінің аты (бар болса), лауазымы, өкілі болып табылатын ұйымның атауы, қолы, күні)

Форма письма-запроса от инициатора общественных слушаний на проведение общественных слушаний в местные исполнительные органы административно-территориальных единиц (района, города)

исходящий номер: 24291163001, Дата: 11/11/2024

(регистрационные данные письма, исходящий номер, дата)

Информируем Вас о: Проведение оценки воздействия на окружающую среду (в том числе сопровождаемой оценкой трансграничных воздействий)

(наименование в соответствии с пунктом 12 настоящих Правил)

Будет осуществляться на следующей территории:

(территория воздействия, географические координаты участка)

Предоставляем перечень административно-территориальных единиц, на территорию которых может быть оказано воздействие, и на территории которых будут проведены общественные слушания: С. Маралды - ближайший населенный пункт. Слушания будут проведены в режиме онлайн в связи с отсутствием стабильного Интернет-соединения в населенном пункте.

Предмет общественных слушаний: Отчет о возможных воздействиях по "Плану Разведки на золото на Маралихинском рудном поле в Восточно-Казахстанской области"

(тема, название общественных слушаний, предмет общественных слушаний в обязательном случае должен содержать точное наименование, место осуществления, срок намечаемой деятельности и наименование инициатора намечаемой деятельности)

Просим согласовать нижеуказанные условия проведения общественных слушаний: Восточно-Казахстанская область, Курчумский район, Маралдинский с.о., с. Маралды, ул. Ш. Уалиханова 38 (здание сельского клуба) или в здании акимата с. Маралды - ул. Ш. Уалиханова 58., 25.12.2024 14:30

(место, дата и время начала проведения общественных слушаний)

Место проведения общественных слушаний в населенном (-ых) пункте (-ах) обосновано их ближайшим расположением к территории намечаемой деятельности (1 км).

Объявление о проведении общественных слушаний на казахском и русском языках будет распространено следующими способами:

Куриш Жаршысы или Рудный Алтай и Дидар; телеканал Алтай ТВ

(наименование газеты, теле- и радиоканала, где будет размещено объявление)

информационные стенды в селе Маралды

(расположение мест, специально предназначенных для размещения печатных объявлений (доски объявлений))

Просим также подтвердить наличие технической возможности организации видеоконференцсвязи в ходе проведения общественных слушаний.

В соответствии с Экологическим кодексом Республики Казахстан и Правилами проведения общественных слушаний, общественные слушания проводятся под председательством представителя местного исполнительного органа соответствующей административно-территориальной единицы (района, города). Местный исполнительный орган обеспечивает видео- и аудиозапись открытого собрания общественных слушаний. Электронный носитель с видео- и аудиозаписью всего хода открытого собрания общественных слушаний с начала регистрации до закрытия общественных слушаний и подведением итогов слушаний, подлежат приобщению (публикации) к протоколу общественных слушаний.

В соответствии с требованиями законодательства просим обеспечить регистрацию участников общественных слушаний и видео- и аудиозапись общественных слушаний.»

ТОВАРИЩЕСТВО С ОГРАНИЧЕННОЙ ОТВЕТСТВЕННОСТЬЮ "ТОРНО-РУДНАЯ КОМПАНИЯ "MARALICHA-GOLD" (БИН: 130540013917), 87056705352, a.karmenova@maralicha.kz.

Составитель отчета о возможных воздействиях : ИП Асанов

(фамилия, имя и отчество (при наличии), должность, наименование организации представителем которой является, подпись,

контактные данные инцидатора общественных ситуаций).

**Форма письма-ответа инициатору общественных слушаний от местных исполнительных органов
административно-территориальных единиц (района, города) на проведение общественных
слушаний**

исходящий номер: 24291163001, Дата: 13/11/2024

(регистрационные данные письма, исходящий номер, дата)

«В ответ на Ваше письмо (исх. №24291163001, от 11/11/2024 (дата)) о согласовании предлагаемых Вами условий проведения общественных слушаний, сообщаем следующее:

«Согласовываем проведение общественных слушаний по предмету Отчет о возможных воздействиях по "Плану Разведки на золото на Маралихинском рудном поле в Восточно-Казахстанской области", в предлагаемую Вами 25/12/2024 14:30, Восточно-Казахстанская область, Курчумский район, Маралихинский с.о., с.Маралды, ул. Ш. Уалиханова 38 (здание сельского клуба) или в здании акимата с. Маралды - ул. Ш.Уалиханова 58, (дату, место, время начала проведения общественных слушаний)»

(к причинам несогласования относятся: место проведения не относится к территории административно-территориальных единиц, на которую может быть оказано воздействие в результате осуществления намечаемой деятельности; дата и время проведения выпадает на выходные и/или праздничные дни, нерабочее время. "Поддерживаем, предложенные Вами способы распространения объявления о проведении общественных слушаний". или "Предлагаем дополнить (заменить) следующими способами, для более эффективного информирования общественности").

«Подтверждаем наличие технической возможности организации видеоконференцсвязи в ходе проведения общественных слушаний».

«Перечень заинтересованных государственных органов: 1, 2.»

ТОВАРИЩЕСТВО С ОГРАНИЧЕННОЙ ОТВЕТСТВЕННОСТЬЮ "ТОРНО-РУДНАЯ КОМПАНИЯ "MARALICHA-GOLD" (БИН: 130540013917), 87056705352, a.karmenova@maralicha.kz.

Составитель отчета о возможных воздействиях: ИП Асанов

(фамилия, имя и отчество (при наличии), должность, наименование организации представителем которой является, подпись, контактные данные инициатора общественных слушаний).

«Maralicha-Gold» ТҚК» ЖШС-інің Шығыс Қазақстан облысындағы Маралиха кен алабында алтынға барлау жоспарына Ықтимал
әсерлері туралы есебінің материалдары бойынша ашық жиналыс түрінде қоғамдық тыңдауларға қатысушылардың тіркеу парағы

Маралды ауылы

25 желтоқсан 2024 ж.

№	Қатысушының аты-жөні	Қатысушы санаты (мүдделі жұртшылықтың, жұртшылықтың, мемлекеттік органның өкілі, Бастамашы)	Байланыс телефон нөмірі	Қатысу форматы (жеке немесе конференц- байланыс арқылы)	Қолы (ашық жиналысқа қатысқан жағдайда)
1.	Ісәев Ә.А.	Жолаушы	8771481377	жеке	
2.	Бермешев А.М.	ТОО «Астана» мұқабасы	870962770	жеке	
3.	Қадырбеков А.З.	ТОО «Астана»	87087498875	жеке	
4.	Ахметов А.	ТОО «Т.Р.П. Маралиха-Голд»	м.б.	жеке	
5.	Бермешев А.М.	ТОО «Т.Р.П. Маралиха-Голд»	8704832600	жеке	
6.	Бермешев А.Т.	ТОО «Т.Р.П. Маралиха-Голд»	87076705652	жеке	
7.	Құрбанов Е.Б.	М.П.Р.П.	87055737761	жеке	
8.	Сәлімов Р.Т.	Заңнамалық техника БҚО	—	жеке	
9.	Бермешев А.М.	Күресіс	87778509004	жеке	
10.	Томельман А.А.	Департамент экология	87232781682	МТЗ	

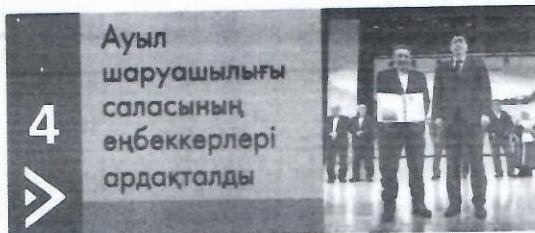
1430

Қоғамдық тыңдаулар хаттамасына
2-қосымша«Maralicha-Gold» ТҚК» ЖШС-інің Шығыс Қазақстан облысындағы Маралиха кен алқабында алтынға барлау жоспарына ықтимал
әсерлері туралы есебінің материалдары бойынша ашық жиналыс түрінде қоғамдық тыңдауларға қатысушылардың тіркеу парағы

25 желтоқсан 2024 ж.

Маралды ауылы

№	Қатысушының аты-жөні	Қатысушы санаты (мүдделі жұртшылықтың, жұртшылықтың, мемлекеттік органның өкілі, Бастамашы)	Байланыс телефон нөмірі	Қатысу форматы (жеке немесе конференц- байланыс арқылы)	Қолы (ашық жиналысқа қатысқан жағдайда)
11.	Сейдахан С.Ш.	Директор ТОО «Maralicha-Gold»	87773439916	жеке	
12.	Чирков В.А.	Бастамашы	87773439916	жеке	
13.	Кашин С.А.	Оскемен	8705111000	жеке	
14.	Омаримова А.Н.	Оскемен 5, Общественный Дидар жүзеті, Maralicha-Gold сайт, жұрт	-	жеке	
15.	Андреев Р.Р.	Оскемен	87052523419	жеке	
16.	Красбай Әлімбек	Оскемен	-	жеке	
17.	Мелишкова Т.	Маралды тұрғыны	87471524267	жеке	
18.	Авдеев А.А.	Бастамашы Мар. алқабын. комиссия	87023768810	жеке	
19.	Торчбеков В.Т.	Оскемен	87055290088	жеке	
20.	Бурмистрова А.Т.	Маралды директоры	87283234000	жеке	
21.	Бирзюков А.	Маралды тұрғыны	8705-634-3964	жеке	



DIDAR

ШЫҒЫС ҚАЗАҚСТАН ОБЛЫСТЫҚ ГАЗЕТІ

1931 жылдың 24 қазанынан шығады

№45(18503)

21 қараша 2024 жыл


WWW.DIDAR-GAZETI.KZ



ШЫҒЫС ӨҢІРІНІҢ ӨРКЕНДЕУ БАҒЫТЫ ДҰРЫС



Әлеуметтік желіде сауда жасаймын деп алдансаңыз...



Біз білмейтін Барақ батыр өткелі



Құрметті тұрғындар!

2024 жылы 25 желтоқсанда сағат 10:00-де Шығыс Қазақстан облысы, Құршым ауданы, Маралды ауылы, Ш. Уәлиханов көшесі 38, (ауылдық клуб ғимараты) мемлекеттік Шығыс Қазақстан облысы Маралды аял-қабдында құрылымда алтын бар кенді барлау жоспарына ықпал асерлер туралы есебін материалдары бойынша ашық, жиналыс түрінде қолдау, тыңдаулар өтеді.

Қатысушыларды тіркеу және басым куәландыратын құжатты көрсеткен кезде тыңдаулардан 30 минут бұрын жүргізіледі.

Тайсырыс беруші: «Maralich-TKK» ЖШС (БСН131240014684), РК, ШҚО, Өскемен қ., Самарское шоссе 15 көшесі, 3 ұялы, телефон 8(7232) 401-921, 401-923, e-mail: info@maralich.kz

Материалдарды әзірлеуші: Ж.К. Асанов, Дәулет Асанов, Шығыс Қазақстан облысы, Өскемен қ., телефон 8 777-148-53-39, e-mail: asanov87@mail.ru

Жергілікті атқарушы орган – «Шығыс Қазақстан облысының табиғи ресурстар және табиғатты пайдалануды реттеу басқармасы» ММ-сі, тел: 8(7232)25-72-06, a.sergbaev@akimko.gov.kz, https://www.gov.kz/memleket/entities/vko-tabigat/lang=kk

Жоба бойынша құжаттама бірінші экологиялық порталда (БЭК) қолжетімді – https://esportal.kz/, сондай-ақ сайт: https://www.gov.kz/memleket/entities/vko-tabigat/lang=kk «қоғамдық тыңдаулар» бөлімінде.

Тыңдаулар елді мекенде тұрақты интернет байланысының болмауына байланысты офлайн режимінде өткізілетін болады.

Мүдделі жұртшылықтың ескертулері мен ұсыныстары жоғарыда көрсетілген электрондық мемлекеттік порталда, тыңдаулар өтетін күнге дейін 3 жұмыс күнінен кешіктірмей қабылданады.

Қосымша ақпаратты e-mail: a.katpenov@maralich.kz және +77056705352 телефоны арқылы алуға болады.

Үлкенің географиялық координаттары:

№ бұрыштық нүктелер	Солтүстік ендік	Шығыс бойлық
1	48° 47' 55.23"	84° 42' 11.80"
2	48° 47' 15.56"	84° 41' 39.17"
3	48° 47' 27.04"	84° 41' 53.38"
4	48° 47' 33.15"	84° 42' 11.62"
5	48° 47' 23.37"	84° 42' 29.15"
6	48° 47' 10.90"	84° 42' 17.88"

Құрметті тұрғындар!

2024 жылы 25 желтоқсанда сағат 11:30-де Шығыс Қазақстан облысы, Құршым ауданы, Маралды ауылы, Ш. Уәлиханов көшесі 38, (ауылдық клуб ғимараты) мемлекеттік Шығыс Қазақстан облысы Маралды аял-қабдында құрылымда алтын бар кенді барлау жоспарына ықпал асерлер туралы есебін материалдары бойынша ашық, жиналыс түрінде қолдау, тыңдаулар өтеді.

Қатысушыларды тіркеу және басым куәландыратын құжатты көрсеткен кезде тыңдаулардан 30 минут бұрын жүргізіледі.

Тайсырыс беруші: «Maralich-TKK» ЖШС (БСН131240014684), РК, ШҚО, Өскемен қ., Самарское шоссе 15 көшесі, 3 ұялы, телефон 8(7232) 401-921, 401-923, e-mail: info@maralich.kz

Материалдарды әзірлеуші: Ж.К. Асанов, Дәулет Асанов, Шығыс Қазақстан облысы, Өскемен қ., телефон 8 777-148-53-39, e-mail: asanov87@mail.ru

Жергілікті атқарушы орган – «Шығыс Қазақстан облысының табиғи ресурстар және табиғатты пайдалануды реттеу басқармасы» ММ-сі, тел: 8(7232)25-72-06, a.sergbaev@akimko.gov.kz, https://www.gov.kz/memleket/entities/vko-tabigat/lang=kk

Жоба бойынша құжаттама бірінші экологиялық порталда (БЭК) қолжетімді – https://esportal.kz/, сондай-ақ сайт: https://www.gov.kz/memleket/entities/vko-tabigat/lang=kk «қоғамдық тыңдаулар» бөлімінде.

Тыңдаулар елді мекенде тұрақты интернет байланысының болмауына байланысты офлайн режимінде өткізілетін болады.

Мүдделі жұртшылықтың ескертулері мен ұсыныстары жоғарыда көрсетілген электрондық мемлекеттік порталда, тыңдаулар өтетін күнге дейін 3 жұмыс күнінен кешіктірмей қабылданады.

Қосымша ақпаратты e-mail: a.katpenov@maralich.kz және +77056705352 телефоны арқылы алуға болады.

Үлкенің географиялық координаттары:

№ бұрыштық нүктелер	Солтүстік ендік	Шығыс бойлық
1	48° 47' 55.23"	84° 42' 11.80"
2	48° 47' 15.56"	84° 41' 39.17"
3	48° 47' 27.04"	84° 41' 53.38"
4	48° 47' 33.15"	84° 42' 11.62"
5	48° 47' 23.37"	84° 42' 29.15"
6	48° 47' 10.90"	84° 42' 17.88"

ЖОБА

«Шығыс Қазақстан облысының агроөнеркәсіптік кешені саласында инновациялық жобаларды іріктеуді ұйымдастыру қағидаларын бекіту туралы» Шығыс Қазақстан облысы әкімдігінің 2016 жылғы 1 сәуірдегі № 90 қаулысына өзгеріс енгізу туралы

Шығыс Қазақстан облысының әкімдігі **ҚАУЛЫ ЕТЕДІ:**

- «Шығыс Қазақстан облысының агроөнеркәсіптік кешені саласында инновациялық жобаларды іріктеуді ұйымдастыру қағидаларын бекіту туралы» Шығыс Қазақстан облысы әкімдігінің 2016 жылғы 1 сәуірдегі № 90 қаулысына (Нормативтік құқықтық актілерді мемлекеттік тіркеу тізіміндегі № 4531 болып тіркелген) мынадай өзгеріс енгізілсін: көрсетілген қаулының қосымшасы осы қаулыға қосымшаға сәйкес және редакцияда жазылсын.
- Шығыс Қазақстан облысының ауыл шаруашылығы басқармасы Қазақстан Республикасының заңнамасында белгіленген тәртіппен:
 - 1) осы қаулының ауықшы әділет органында мемлекеттік тіркелуі;
 - 2) осы қаулының ресми жарияланғаннан кейін Шығыс Қазақстан облысы әкімдігінің сайтында орналастырылуын қамтамасыз етсін.
- Осы қаулының орындалуын бақылау Шығыс Қазақстан облысы әкімнің агроөнеркәсіп кешені мәселелері жөніндегі орынбасарына жүктелсін.
- Осы қаулы оның алғашқы ресми жарияланған күнінен бастап қолданысқа енгізіледі.

Шығыс Қазақстан облысының өкілі

Е. Кошербаев

«Шығыс Қазақстан облысының агроөнеркәсіптік кешені саласында инновациялық жобаларды іріктеуді ұйымдастыру қағидаларын бекіту туралы» Шығыс Қазақстан облысы әкімдігінің 2016 жылғы 1 сәуірдегі № 90 қаулысына өзгеріс енгізу туралы Шығыс Қазақстан облысы әкімдігінің қаулысы жобасының толық мәтіні Шығыс Қазақстан облысы әкімнің [akimko.gov.kz](https://www.gov.kz) ресми сайтында орналастырылған.

ХАБАРЛАНДЫРУ

29.11.2024 жылдан бастап «Kenta 40/30 астық кептіргішпен және жүк көтергіштігі 80 тонна автомобиль салмағымен өнімділігі сағатына 60 тонна астық тасалау кешені» жобасы бойынша бес жұмыс күні ішінде қолдау, талқылау нысанында қоғамдық тыңдаулар өткізіледі.

Ескертулер мен ұсыныстар беру үшін жобалық құжаттама пакетімен бірінші экологиялық порталда <https://esportal.kz/> «Жарияланған қоғамдық талқылаулар» бөлімінде танысуға болады.

Жобаның тайсырыс берушісі: «Мойылды Байқонур» ЖШС, орналасқан мекенжайы: 070804, ШҚО, Алтай ауданы, Алтай қ. Бочарников көшесі 18/1, телефон 87770637303

Жобаны әзірлеуші: «ВостокАгроХолдинг» ЖШС, орналасқан мекенжайы: ШҚО, Өскемен қ., 5 желтоқсан к-сі, 1/3, телефон 8(7232) 62-53-21

ҚОҚ бөлімін әзірлеуші: «УК-Проект» ЖШС, орналасқан мекенжайы: ШҚО, Өскемен қ., Севастопольская к-сі, 16/2-58, телефон 8 705 801 68 44

Жергілікті атқарушы орган – «ШҚО бойынша табиғи ресурстар және табиғат пайдалануды реттеу басқармасы» ММ, тел: 8(7232) 25-72-06

«Дигам» ЖШС езінің шарттық міндеттемелерін орындау және 2024 жылға арналған балық шаруашылығын дамыту бағдарламасын жүзеге асыру үшін, 2024 жылғы 28 және 29 қазан айына балық ресурстарының тұрақты санын сақтау мақсатында, «Дигам» ЖШС-ға бекітілген балық шаруашылығы ұчаскерлеріне: Зайсанкөл – №7 ұчаскерге және Бұқтырма сұқоймасы – №1 және №2 ұчаскерге балық, жіберуді жүзеге асырды.

Балық жіберу орындары:
КР, ШҚО, Құршым ауданы, Зайсан көлі, Торанғы ұчаскері;
КР, ШҚО, Құршым ауданы, Бұқтырма сұқоймасы, Құлын ұчаскері;
Балық өсіру материалдың түрлі және жастық құрамы: сақандың биылғы төлі, орташа салмағы – 17,6 грамм, мөлшері – 435 336 дана.

Құрметті тұрғындар!

2024 жылы 25 желтоқсанда сағат 14:30-да Шығыс Қазақстан облысы, Құршым ауданы, Маралды ауылы, Ш. Уәлиханов көшесі 38, (ауылдық клуб ғимараты) мемлекеттік Шығыс Қазақстан облысы Маралды аял-қабдында құрылымда алтын бар кенді барлау жоспарына ықпал асерлер туралы есебін материалдары бойынша ашық, жиналыс түрінде қолдау, тыңдаулар өтеді.

Қатысушыларды тіркеу және басым куәландыратын құжатты көрсеткен кезде тыңдаулардан 30 минут бұрын жүргізіледі.

Тайсырыс беруші: «Maralich-Gold-TKK» ЖШС (БСН 130540013917), Қазақстан Республикасы, Шығыс Қазақстан облысы, Өскемен қ., М. Горький көшесі, 19, 3 қабат, телефон 8-7232-401-923, e-mail: info@maralich.kz

Материалдарды әзірлеуші: Ж.К. Асанов, Дәулет Асанов, Шығыс Қазақстан облысы, Өскемен қ., телефон 8 777-148-53-39, e-mail: asanov87@mail.ru

Жергілікті атқарушы орган – «Шығыс Қазақстан облысының табиғи ресурстар және табиғатты пайдалануды реттеу басқармасы» ММ-сі, тел: 8(7232) 25-72-06, a.sergbaev@akimko.gov.kz, https://www.gov.kz/memleket/entities/vko-tabigat/lang=kk «қоғамдық тыңдаулар» бөлімінде.

Тыңдаулар елді мекенде тұрақты интернет байланысының болмауына байланысты офлайн режимінде өткізілетін болады.

Мүдделі жұртшылықтың ескертулері мен ұсыныстары жоғарыда көрсетілген электрондық мемлекеттік порталда, тыңдаулар өтетін күнге дейін 3 жұмыс күнінен кешіктірмей қабылданады.

Қосымша ақпаратты e-mail: a.katpenov@maralich.kz және +77056705352 телефоны арқылы алуға болады.

Құрметті тұрғындар!

2024 жылы 25 желтоқсанда сағат 16:00-да Шығыс Қазақстан облысы, Құршым ауданы, Маралды ауылы, Ш. Уәлиханов көшесі 38, (ауылдық клуб ғимараты) мемлекеттік Шығыс Қазақстан облысы Маралды аял-қабдында құрылымда алтын бар кенді барлау жоспарына ықпал асерлер туралы есебін материалдары бойынша ашық, жиналыс түрінде қолдау, тыңдаулар өтеді.

Қатысушыларды тіркеу және басым куәландыратын құжатты көрсеткен кезде тыңдаулардан 30 минут бұрын жүргізіледі.

Тайсырыс беруші: «Maralich-Gold-TKK» ЖШС (БСН 130540013917), Қазақстан Республикасы, Шығыс Қазақстан облысы, Өскемен қ., М. Горький көшесі, 19, 3 қабат, телефон 8-7232-401-923, e-mail: info@maralich.kz

Материалдарды әзірлеуші: Ж.К. Асанов, Дәулет Асанов, Шығыс Қазақстан облысы, Өскемен қ., телефон 8 777-148-53-39, e-mail: asanov87@mail.ru

Жергілікті атқарушы орган – «Шығыс Қазақстан облысының табиғи ресурстар және табиғатты пайдалануды реттеу басқармасы» ММ-сі, тел: 8(7232) 25-72-06, a.sergbaev@akimko.gov.kz, https://www.gov.kz/memleket/entities/vko-tabigat/lang=kk «қоғамдық тыңдаулар» бөлімінде.

Тыңдаулар елді мекенде тұрақты интернет байланысының болмауына байланысты офлайн режимінде өткізілетін болады.

Мүдделі жұртшылықтың ескертулері мен ұсыныстары жоғарыда көрсетілген электрондық мемлекеттік порталда, тыңдаулар өтетін күнге дейін 3 жұмыс күнінен кешіктірмей қабылданады.

Қосымша ақпаратты e-mail: a.katpenov@maralich.kz және +77056705352 телефоны арқылы алуға болады.




ЖАРНАМА БӨЛІМІНІҢ ТЕЛЕФОНЫ:
8 (7232) 75-28-22, 87772397682



19
Символ
величия
областного
Центра



14
Традиции
и дары
Уланского
района



13
КАК В ВОСТОЧНО-КАЗАХСТАНСКОЙ
ОБЛАСТИ ГОТОВЯТСЯ К ПРЕДСТОЯЩЕМУ
ВЕСЕННЕМУ ПАВОДКУ?

Рудный Алтай

Altainews
MEDIA CENTRE

ВОСТОЧНО-КАЗАХСТАНСКАЯ
ОБЛАСТНАЯ ГАЗЕТА
№ 45 (21010) 21 ноября 2024 года
www.rudnyy-altai.kz
Выходит с 10 апреля 1918 года



3
В рекордные сроки
устраивали
серьезный
порыв на
тепломагистрали
в Усть-Каменогорске



2
Заместитель
премьер-министра
ознакомился
с новостями
в сфере
образования ВКО

ОБЩЕСТВЕННЫЕ СЛУШАНИЯ

25 декабря 2024 года в 14:30 часов по адресу: Восточно-Казахстанская область, Курчумский район, с. Маралды, ул. Ш. Уалиханова, 38 (здание сельского клуба) пройдут общественные слушания в форме открытого собрания по материалам Отчёта о возможных воздействиях на окружающую среду от золотых месторождений на территории Восточно-Казахстанской области.

Регистрация участников ведётся за 30 минут до слушаний при предъявлении документа, удостоверяющего личность.

Заказчик: ТОО «ГРК «Maralicha-Gold», БИН 130540013917, адрес: РК, ВКО, г. Усть-Каменогорск, ул. М. Горького, 19, 3 этаж, тел. 8 (7232) 401-923, e-mail: info@maralicha.kz

Разработчик материалов: ИП «Асанов Даулет Асанович», адрес: РК, ВКО, г. Усть-Каменогорск, тел. 8-777-148-53-39, e-mail: asanovdb7@mail.ru

Местный исполнительный орган: ГУ «Управление природных ресурсов и регулирования природопользования ВКО», тел. 8 (7232) 257-206, e-mail: a.sergibaeva@akimvko.gov.kz, сайт: <https://www.gov.kz/memleke/entities/vko-tabigat/?lang=ru>

Документация по проекту доступна на Едином экологическом портале (ЕЭП) <https://ecportal.kz/>, а также на сайте МКО <https://www.gov.kz/memleke/entities/vko-tabigat/?lang=ru> в разделе «Общественные слушания».

Слушания будут проводиться в режиме онлайн в связи с отсутствием стабильного интернет-соединения в населённом пункте.

Замечания и предложения заинтересованной общественности принимаются не позднее трёх рабочих дней до даты проведения слушаний по указанным выше электронным адресам.

Дополнительную информацию можно получить по e-mail: a.karmelova@maralicha.kz и по тел. 8-705-670-53-52.

Географические координаты участка:

№ угловой точки	Северная широта	Восточная долгота
Участок «Стефановский»		
1	48° 51' 38.51"	84° 34' 3.25"
2	48° 52' 1.89"	84° 33' 26.60"
3	48° 52' 8.57"	84° 34' 7.66"
4	48° 52' 33.43"	84° 34' 49.98"
5	48° 52' 47.32"	84° 34' 55.57"
6	48° 52' 9.01"	84° 35' 11.63"
7	48° 51' 51.60"	84° 35' 55.41"
8	48° 52' 21.88"	84° 35' 1.12"
Участок «Филаретовский»		
1	48° 48' 3.28"	84° 35' 27.18"
2	48° 48' 28.83"	84° 35' 25.99"
3	48° 48' 29.84"	84° 35' 15.33"
4	48° 48' 4.28"	84° 40' 18.63"
Участок «Томашевский»		
1	48° 46' 18.48"	84° 43' 19.28"
2	48° 46' 39.79"	84° 43' 18.38"
3	48° 46' 47.98"	84° 43' 27.98"
4	48° 46' 54.18"	84° 43' 17.71"
Участок «Николаевские Копань-Копань»		
1	48° 38' 14.14"	84° 35' 17.40"
2	48° 38' 19.83"	84° 35' 23.73"
3	48° 38' 10.13"	84° 35' 44.17"
4	48° 38' 5.64"	84° 35' 33.53"
Участок «Малосельский»		
1	48° 42' 27.54"	84° 36' 40.76"
2	48° 42' 28.71"	84° 36' 42.91"
3	48° 42' 13.79"	84° 37' 2.26"
4	48° 42' 12.04"	84° 36' 59.65"
Участок «Акаевский»		
1	48° 43' 15.32"	84° 28' 50.20"
2	48° 43' 18.56"	84° 28' 50.72"
3	48° 43' 20.85"	84° 28' 58.67"
4	48° 43' 17.91"	84° 29' 2.49"

ОБЩЕСТВЕННЫЕ СЛУШАНИЯ

Проводятся общественные слушания в форме публичных обсуждений с 29.11.2024 года в течение пяти рабочих дней по проекту «Зерноочистительный комплекс производительностью 60 тонн/час с зерносушилкой Кента 40/30 и автомобильными весами грузоподъемностью 80 тонн».

С пакетом проектной документации можно ознакомиться на Едином экологическом портале <https://ecportal.kz/> в разделе «Опубликованные общественные обсуждения» для предоставления замечаний и предложений.

Заказчик проекта: ТОО «Мойлды-Байкунур», адрес: РК, ВКО, район Алтай, г. Алтай, ул. Бочарникова, 18/1, тел. 8-777-083-73-03.

Разработчик проекта: ТОО «ВостокАгроХолдинг», адрес: РК, ВКО, г. Усть-Каменогорск, ул. 5-е декабря, 1/3, тел. 8 (7232) 625-321.

Разработчик раздела ООС: ТОО «УК-Проект», адрес: РК, ВКО, г. Усть-Каменогорск, ул. Севастопольская, 16/2-58, тел. 8-705-801-68-44.

Местный исполнительный орган – ГУ «Управление природных ресурсов и регулирования природопользования по ВКО», тел. 8 (7232) 257-206.

ВНЕОЧЕРЕДНОЕ СОБРАНИЕ

24 декабря 2024 года в 09:00 часов состоится внеочередное собрание учредителей ТОО «Азгара» и К».

Повестка дня:
1. Получение кредита на сумму 350 млн тенге в АО «КазАгроФинанс» для приобретения сельскохозяйственной техники.

Собрание состоится по адресу: область Абай, Бородинский район, село Новая Шумба, ул. Строительная, 2.

ОБЩЕСТВЕННЫЕ СЛУШАНИЯ

25 декабря 2024 года в 11:30 часов по адресу: Восточно-Казахстанская область, Курчумский район, с. Маралды, ул. Ш. Уалиханова, 38 (здание сельского клуба) пройдут общественные слушания в форме открытого собрания по материалам для получения экологического разрешения на воздействие к Плану разведки золото-содержащей руды на месторождении Маралыкское в Восточно-Казахстанской области.

Регистрация участников ведётся за 30 минут до слушаний при предъявлении документа, удостоверяющего личность.

Заказчик: ТОО «ГРК «Maralicha», БИН 131240014684, адрес: РК, ВКО, г. Усть-Каменогорск, ул. Самарское шоссе, 15, 3 этаж, тел. 8 (7232) 401-921, 401-923, e-mail: info@maralicha.kz

Разработчик материалов: ИП «Асанов Даулет Асанович», адрес: РК, ВКО, г. Усть-Каменогорск, тел. 8-777-148-53-39, e-mail: asanovdb7@mail.ru

Местный исполнительный орган: ГУ «Управление природных ресурсов и регулирования природопользования ВКО», тел. 8 (7232) 401-921, 401-923, e-mail: a.sergibaeva@akimvko.gov.kz, сайт: <https://www.gov.kz/memleke/entities/vko-tabigat/?lang=ru>

Документация по проекту доступна на Едином экологическом портале (ЕЭП) <https://ecportal.kz/>, а также на сайте МКО <https://www.gov.kz/memleke/entities/vko-tabigat/?lang=ru> в разделе «Общественные слушания».

Слушания будут проводиться в режиме онлайн в связи с отсутствием стабильного интернет-соединения в населённом пункте.

Замечания и предложения заинтересованной общественности принимаются не позднее трёх рабочих дней до даты проведения слушаний по указанным выше электронным адресам.

Дополнительную информацию можно получить по e-mail: a.karmelova@maralicha.kz и по тел. 8-705-670-53-52.

Географические координаты участка:

№ угловой точки	Северная широта	Восточная долгота
1	48° 47' 15.23"	84° 42' 11.80"
2	48° 47' 18.56"	84° 41' 38.17"
3	48° 47' 27.04"	84° 41' 53.38"
4	48° 47' 33.15"	84° 42' 11.82"
5	48° 47' 23.37"	84° 42' 29.15"
6	48° 47' 10.90"	84° 42' 17.88"

ОБЩЕСТВЕННЫЕ СЛУШАНИЯ

25 декабря 2024 года в 10:00 часов по адресу: Восточно-Казахстанская область, Курчумский район, с. Маралды, ул. Ш. Уалиханова, 38 (здание сельского клуба) пройдут общественные слушания в форме открытого собрания по материалам Отчёта о возможных воздействиях на окружающую среду от золотосодержащей руды на месторождении Маралыкское в Восточно-Казахстанской области.

Регистрация участников ведётся за 30 минут до слушаний при предъявлении документа, удостоверяющего личность.

Заказчик: ТОО «ГРК «Maralicha», БИН 131240014684, адрес: РК, ВКО, г. Усть-Каменогорск, ул. Самарское шоссе, 15, 3 этаж, тел. 8 (7232) 401-921, 401-923, e-mail: info@maralicha.kz

Разработчик материалов: ИП «Асанов Даулет Асанович», адрес: РК, ВКО, г. Усть-Каменогорск, тел. 8-777-148-53-39, e-mail: asanovdb7@mail.ru

Местный исполнительный орган: ГУ «Управление природных ресурсов и регулирования природопользования ВКО», тел. 8 (7232) 401-921, 401-923, e-mail: a.sergibaeva@akimvko.gov.kz, сайт: <https://www.gov.kz/memleke/entities/vko-tabigat/?lang=ru>

Документация по проекту доступна на Едином экологическом портале (ЕЭП) <https://ecportal.kz/>, а также на сайте МКО <https://www.gov.kz/memleke/entities/vko-tabigat/?lang=ru> в разделе «Общественные слушания».

Слушания будут проводиться в режиме онлайн в связи с отсутствием стабильного интернет-соединения в населённом пункте.

Замечания и предложения заинтересованной общественности принимаются не позднее трёх рабочих дней до даты проведения слушаний по указанным выше электронным адресам.

Дополнительную информацию можно получить по e-mail: a.karmelova@maralicha.kz и по тел. 8-705-670-53-52.

Географические координаты участка:

№ угловой точки	Северная широта	Восточная долгота
1	48° 47' 55.23"	84° 42' 11.80"
2	48° 47' 15.56"	84° 41' 38.17"
3	48° 47' 27.04"	84° 41' 53.38"
4	48° 47' 33.15"	84° 42' 11.82"
5	48° 47' 23.37"	84° 42' 29.15"
6	48° 47' 10.90"	84° 42' 17.88"

ТАРИФЫ

ТОО «Турсун ТЖ» уведомляет, что приказом Департамента Комитета по регулированию естественных монополий МНЗ РК по ВКО №260-ОД от 14.11.2024 года были утверждены тарифы и тарифная смета на услуги по предоставлению подвального пути для провоза подвального состава на уровне 2702,41 тенге/вагона-км без НДС.

Телефон рекламной службы

8 777 239 76 82

ОБЩЕСТВЕННЫЕ СЛУШАНИЯ

25 декабря 2024 года в 16:00 часов по адресу: Восточно-Казахстанская область, Курчумский район, с. Маралды, ул. Ш. Уалиханова, 38 (здание сельского клуба) пройдут общественные слушания в форме открытого собрания по материалам для получения экологического разрешения на воздействие к Плану разведки золота на Маралыкском рудном поле в Восточно-Казахстанской области.

Регистрация участников ведётся за 30 минут до слушаний при предъявлении документа, удостоверяющего личность.

Заказчик: ТОО «ГРК «Maralicha-Gold», БИН 130540013917, адрес: РК, ВКО, г. Усть-Каменогорск, ул. М. Горького, 19, 3 этаж, телефон 8 (7232) 401-923, e-mail: info@maralicha.kz

Разработчик материалов: ИП «Асанов Даулет Асанович», адрес: РК, ВКО, г. Усть-Каменогорск, тел. 8-777-148-53-39, e-mail: asanovdb7@mail.ru

Местный исполнительный орган: ГУ «Управление природных ресурсов и регулирования природопользования ВКО», тел. 8 (7232) 257-206, e-mail: a.sergibaeva@akimvko.gov.kz, сайт: <https://www.gov.kz/memleke/entities/vko-tabigat/?lang=ru>

Документация по проекту доступна на Едином экологическом портале (ЕЭП) <https://ecportal.kz/>, а также на сайте МКО <https://www.gov.kz/memleke/entities/vko-tabigat/?lang=ru> в разделе «Общественные слушания».

Слушания будут проводиться в режиме онлайн в связи с отсутствием стабильного интернет-соединения в населённом пункте.

Замечания и предложения заинтересованной общественности принимаются не позднее трёх рабочих дней до даты проведения слушаний по указанным выше электронным адресам.

Дополнительную информацию можно получить по e-mail: a.karmelova@maralicha.kz и по тел. 8-705-670-53-52.

Географические координаты участка:

№ угловой точки	Северная широта	Восточная долгота
Участок «Стефановский»		
1	48° 51' 38.51"	84° 34' 3.25"
2	48° 52' 1.89"	84° 33' 26.60"
3	48° 52' 8.57"	84° 34' 7.66"
4	48° 52' 33.43"	84° 34' 49.98"
5	48° 52' 47.32"	84° 34' 55.57"
6	48° 52' 9.01"	84° 35' 11.63"
7	48° 51' 51.60"	84° 35' 55.41"
8	48° 52' 21.88"	84° 35' 1.12"
Участок «Филаретовский»		
1	48° 48' 3.28"	84° 35' 27.18"
2	48° 48' 28.83"	84° 35' 25.99"
3	48° 48' 29.84"	84° 35' 15.33"
4	48° 48' 4.28"	84° 40' 18.63"
Участок «Томашевский»		
1	48° 46' 18.48"	84° 43' 19.28"
2	48° 46' 39.79"	84° 43' 18.38"
3	48° 46' 47.98"	84° 43' 27.98"
4	48° 46' 54.18"	84° 43' 17.71"
Участок «Николаевские Копань-Копань»		
1	48° 38' 14.14"	84° 35' 17.40"
2	48° 38' 19.83"	84° 35' 23.73"
3	48° 38' 10.13"	84° 35' 44.17"
4	48° 38' 5.64"	84° 35' 33.53"
Участок «Малосельский»		
1	48° 42' 27.54"	84° 36' 40.76"
2	48° 42' 28.71"	84° 36' 42.91"
3	48° 42' 13.79"	84° 37' 2.26"
4	48° 42' 12.04"	84° 36' 59.65"
Участок «Акаевский»		
1	48° 43' 15.32"	84° 28' 50.20"
2	48° 43' 18.56"	84° 28' 50.72"
3	48° 43' 20.85"	84° 28' 58.67"
4	48° 43' 17.91"	84° 29' 2.49"

ЗАРЫБЛЕНИЕ ВОДОЁМОВ

ТОО «Дигам» во исполнение своих договорных обязательств и Плана развития рыбного хозяйства на 2024 год в целях поддержания устойчивой численности рыбных ресурсов 28 и 29 октября 2024 года произвело зарыбление рыбохозяйственных участков, закреплённых за ТОО «Дигам»: озеро Зайсан – участок №7, Бухтарминское водохранилище – участки №1 и №2.

Места зарыбления:
– РК, ВКО, Курчумский район, озеро Зайсан, участок Тораны;

– РК, ВКО, Курчумский район, Бухтарминское водохранилище, участок Кулун.

Видовой и возрастной состав рыбопосадочного материала: согопеты сазана-кара, средняя масса 17,6 грамм, в количестве 435 336 штук.

РЫБНАЯ ЛОВЛЯ

Продюсятся путёвки для любительского (спортивного)лова рыбы.

• В Бородинском районе на Шумбинском водохранилище на участке ТОО «ШыгысБалык» №8, от устья залива Осики вверх по берегу 8 км, вглубь – 2 км. Телефоны: 8-705-144-75-12, 8-705-870-52-60, 8-705-563-23-63.

• В Уланском районе на участке №3, отступая от залива Кызыл-Су вверх по берегу с 8 км по 16 км, вглубь – 2 км. Телефоны: 8-705-144-75-12, 8-705-870-52-60, 8-776-461-23-23.

• В Уланском районе на участке №2, 1,4 км от устья залива Кызыл-Су вверх по берегу 6 100 м, вглубь – от 2 037 м до 2 573 м. Телефоны: 8-705-144-75-12, 8-705-870-52-60, 8-777-671-07-95.

Директор ТОО «ШыгысБалык» Шалин О. Н.

ЭФИРНАЯ СПРАВКА

К договору №170ю от 05.11.2024г.

ЗАКАЗЧИК: ТОО «ГРК Maralicha Gold».

ИСПОЛНИТЕЛЬ: ВКОФ АО «РТРК «Қазақстан», телеканал «ALTAI».

Рекламные услуги: размещение объявления в «бегущую» строку.

Текст: Құрметті тұрғындар! 2024 жылы 25 желтоқсанда сағат 14:30-да Шығыс Қазақстан облысы, Күршім ауданы, Маралды ауылы, Ш. Уәлиханов көшесі 38, (ауылдық клуб ғимараты) мекенжайында Шығыс Қазақстан облысындағы Маралиха кен алқабында атыңға барлау жоспарына Ықтимал әсерлері туралы есебінің материалдары бойынша ашық жиналыс түрінде қоғамдық тыңдаулар өтеді. Қатысушыларды тіркеу жеке басын куәландыратын құжатты көрсеткен кезде тыңдаулардан 30 минут бұрын жүргізіледі. Тапсырыс беруші: «Maralicha-Gold» ТҚК» ЖШС-і (БСН 130540013917), Қазақстан Республикасы, Шығыс Қазақстан облысы, Өскемен қ., М. Горький көшесі, 19, 3 қабат, телефон 8-7232-401-923, e-mail: info@maralicha.kz Материалдарды әзірлеуші: ЖК Асанов Даулет Асанович, Шығыс Қазақстан облысы, Өскемен қ., телефон 8-777-148-53-39, e-mail: assanovd87@mail.ru. Жергілікті атқарушы орган – «Шығыс Қазақстан облысының табиғи ресурстар және табиғатты пайдалануды реттеу басқармасы» ММ-сі, тел: 8(7232)25-72-06, a.sergibaeva@akimvko.gov.kz, <https://www.gov.kz/memleket/entities/vko-tabigat?lang=kk>. Жоба бойынша құжаттама бірыңғай экологиялық порталда (БЭК) қолжетімді – <https://ecoportal.kz/>, сондай-ақ сайт: <https://www.gov.kz/memleket/entities/vko-tabigat?lang=kk> «қоғамдық тыңдаулар» бөлімінде. Тыңдаулар елді мекенде тұрақты интернет байланысының болмауына байланысты офлайн режимінде өткізілетін болады. Мүдделі жұртшылықтың ескертулері мен ұсыныстары жоғарыда көрсетілген электрондық мекенжайлар бойынша тыңдаулар өткізілетін күнге дейін 3 жұмыс күнінен кешіктірілмей қабылданады. Қосымша ақпаратты e-mail: a.karmenova@maralicha.kz және +77056705352 телефоны арқылы алуға болады. Учаскенің географиялық координаттары: с.ш., в.д., Стефаньевский учаскесі: 1) 48° 51' 38,51", 84° 34' 3,25". 2) 48° 52' 1,89", 84° 33' 26,60". 3) 48° 52' 8,57", 84° 34' 7,88". 4) 48° 52' 32,43", 84° 34' 49,98". 5) 48° 52' 47,32", 84° 34' 55,57". 6) 48° 52' 9,01", 84° 36' 11,63". 7) 48° 51' 51,60", 84° 35' 55,41". 8) 48° 52' 21,88", 84° 35' 1,12". Федоровский учаскесі: 1) 48° 48' 3,28", 84° 39' 27,18". 2) 48° 48' 28,83", 84° 39' 25,99". 3) 48° 48' 29,84", 84° 40' 15,45". 4) 48° 48' 4,28", 84° 40' 16,63". Текень Западный учаскесі: 1) 48° 46' 19,48", 84° 43' 19,28". 2) 48° 46' 39,79", 84° 43' 18,36". 3) 48° 46' 47,98", 84° 43' 27,98". 4) 48° 46' 54,18", 84° 43' 17,71". Левобережье Кыстав-Курчум учаскесі: 1) 48° 38' 14,14", 84° 35' 17,40". 2) 48° 38' 10,13", 84° 35' 44,17". 3) 48° 38' 10,13", 84° 35' 44,17". 4) 48° 38' 5,64", 84° 35' 33,53". Маловодный учаскесі: 1) 48° 42' 27,54", 84° 36' 40,76". 2) 48° 42' 28,7", 84° 36' 42,91". 3) 48° 42' 13,79", 84° 37' 2,06". 4) 48° 42' 12,04", 84° 36' 59,65". Акдала учаскесі: 1) 48° 43' 15,32", 84° 28' 50,20". 2) 48° 43' 18,56", 84° 28' 50,72". 3) 48° 43' 20,65", 84° 28' 56,67". 4) 48° 43' 17,9", 84° 29' 2,49". Мемлекеттік лицензия №02241Р 16.03.2012 жылы "ҚР Қоршаған ортаны қорғау министрлігі" ММ берілді.

Уважаемые жители! 25 декабря 2024 года в 14:30 часов по адресу: Восточно-Казахстанская область, Курчумский район, с. Маралды, ул. Ш. Уалиханова 38, (здание сельского клуба) пройдут общественные слушания в форме открытого собрания по материалам Отчета о возможных воздействиях по Плану разведки на золото на Маралихинском рудном поле в Восточно-Казахстанской области. Регистрация участников ведется за 30 минут до слушаний при предъявлении документа, удостоверяющего личность. Заказчик: ТОО «ГРК «Maralicha-Gold» (БИН 130540013917), РК, ВКО, г. Усть-Каменогорск, ул. М. Горького, 19, 3 этаж, телефон 8-7232-401-923, e-mail: info@maralicha.kz Разработчик материалов: ИП Асанов Даулет Асанович, РК, ВКО, г. Усть-Каменогорск, телефон 8-777-148-53-39, e-mail: assanovd87@mail.ru. Местный исполнительный орган: ГУ «Управление природных ресурсов и регулирования природопользования ВКО», тел: 8 (7232) 25-72-06, a.sergibaeva@akimvko.gov.kz, <https://www.gov.kz/memleket/entities/vko-tabigat?lang=ru> Документация по проекту доступна на Едином экологическом портале (ЕЭП) – <https://ecoportal.kz/>, а также сайте: <https://www.gov.kz/memleket/entities/vko-tabigat?lang=ru> в разделе «Общественные слушания». Слушания будут проведены в режиме онлайн в связи с отсутствием стабильного

Интернет-соединения в населенном пункте. Замечания и предложения заинтересованной общественности принимаются не позднее 3-х рабочих дней до даты проведения слушаний по указанным выше электронным адресам. Дополнительную информацию можно получить по e-mail: a.karpenova@maralicha.kz и телефону +77056705352. Географические координаты участков: с.ш., в.д. Участок **Стефаньевский**: 1) 48° 51' 38,51", 84° 34' 3,25", 2) 48° 52' 1,89", 84° 33' 26,60", 3) 48° 52' 8,57", 84° 34' 7,88", 4) 48° 52' 32,43", 84° 34' 49,98", 5) 48° 52' 47,32", 84° 34' 55,57", 6) 48° 52' 9,01", 84° 36' 11,63", 7) 48° 51' 51,60", 84° 35' 55,41", 8) 48° 52' 21,88", 84° 35' 1,12". Участок **Федоровский**: 1) 48° 48' 3,28", 84° 39' 27,18", 2) 48° 48' 28,83", 84° 39' 25,99", 3) 48° 48' 29,84", 84° 40' 15,45", 4) 48° 48' 4,28", 84° 40' 16,63". Участок **Текень Западный**: 1) 48° 46' 19,48", 84° 43' 19,28", 2) 48° 46' 39,79", 84° 43' 18,36", 3) 48° 46' 47,98", 84° 43' 27,98", 4) 48° 46' 54,18", 84° 43' 17,71". Участок **Левобережье Кыстав-Курчум**: 1) 48° 38' 14,14", 84° 35' 17,40", 2) 48° 38' 10,13", 84° 35' 44,17", 3) 48° 38' 10,13", 84° 35' 44,17", 4) 48° 38' 5,64", 84° 35' 33,53". Участок **Маловодный**: 1) 48° 42' 27,54", 84° 36' 40,76", 2) 48° 42' 28,7", 84° 36' 42,91", 3) 48° 42' 13,79", 84° 37' 2,06", 4) 48° 42' 12,04", 84° 36' 59,65". Участок **Акдала**: 1) 48° 43' 15,32", 84° 28' 50,20", 2) 48° 43' 18,56", 84° 28' 50,72", 3) 48° 43' 20,65", 84° 28' 56,67", 4) 48° 43' 17,9", 84° 29' 2,49". Государственная лицензия №02241Р от 16.03.2012 года выдана ГУ «Министерство охраны окружающей среды РК».

Дата выхода: 19 ноября 2024г.

Сумма: 91400 (девяносто одна тысячи четыреста) тенге.

Директор
ВКОФ АО «РТРК «Казахстан»:


Кушербаев Б.Т.

Заказчик:

Управляющий директор



Ахмеджанов М.К.



Уважаемые жители!

25 декабря 2024 года в 14:30 часа по адресу: Восточно-Казахстанская область, Курчумский район, с. Маралды, ул. Ш. Уалиханова 38. (здание сельского клуба) пройдет общественные слушания в форме открытого собрания по материалам Отчета о возможных изысканиях по Плону разведки на золото на Маралдинском рудном поле в Восточно-Казахстанской области.

Регистрация участников ведется за 30 минут до слушаний при предъявлении документа, удостоверяющего личность.

Заказчик: ТОО «ГРК «Маралша-Голд» (БИН 130540013917), РК, ВКО, г. Усть-Каменогорск, ул. М. Горького, 19, 3 этаж, телефон 8-7232-401-923, e-mail: info@maralsha.kz

Разработчик материалов: ИП Асанов Дусмет Асанович, РК, ВКО, г. Усть-Каменогорск, телефон 8-777-148-55-39, e-mail: dusanovd97@mail.ru

Местный исполнительный орган: ГУ «Управление природных ресурсов и регулирования природопользования ВКО», тел. 8 (7232) 23-72-06, a.sengibayev@mkty.ko.gov.kz, <https://www.gov.kz/normaleket/informatsiya/lehida/lang=ru>

Документация по проекту доступна на Едином экологическом портале (ЕЭП) – <https://ecportal.kz/>, а также сайте: <https://www.gov.kz/normaleket/informatsiya/lehida/lang=ru> в разделе «Общественные слушания».

Слушания будут проводиться в режиме офлайн в связи с отсутствием стабильного Интернет-соединения в населенном пункте.

Замечания и предложения заинтересованной общественности принимаются не позднее 3-х рабочих дней до даты проведения слушаний по указанным выше электронным адресам.

Дополнительную информацию можно получить по e-mail: a.kayibeldin@maralsha.kz и телефону +77056705352.

Географические координаты участков:

№ участковой точки	Северная широта	Восточная долгота
Участок Стефановский		
1	48° 53' 38.51"	84° 32' 3.31"
2	48° 52' 1.69"	84° 33' 26.60"
3	48° 52' 8.27"	84° 34' 1.31"
4	48° 52' 32.43"	84° 34' 49.08"
5	48° 52' 47.37"	84° 34' 35.37"
6	48° 52' 9.04"	84° 34' 31.03"
7	48° 51' 51.69"	84° 33' 35.43"
8	48° 52' 51.68"	84° 33' 1.12"
Участок Фелицкий		
1	48° 48' 1.28"	84° 39' 27.18"
2	48° 48' 28.83"	84° 39' 25.29"
3	48° 48' 29.84"	84° 40' 15.41"
4	48° 48' 4.28"	84° 40' 16.63"
Участок Тетюх Златный		
1	48° 46' 19.48"	84° 43' 19.78"
2	48° 46' 39.79"	84° 43' 18.36"
3	48° 46' 47.98"	84° 43' 27.08"
4	48° 46' 54.18"	84° 43' 17.21"
Участок Лениногорская Кытты-Куртум		

Қарметті қарғыналар!

2024 жылғы 25 желтоқсанда сағат 14:30-да Шығыс Қазақстан облысы, Құрыш ауданы, Маршаль ауылы, Ш. Уәлиханов көшесі 28, (ауылдық клуб ғимараты) мемлекеттік Шығыс Қазақстан облысындағы Маршаль көп алабында алғашқы барлау жиналысы Мемлекеттік әсерлері туралы өсетін материалдары бойынша аймақ жиналыс түрінде қолданысқа тағайындалған.

Қатысушыларды тіркеу және басын қуластыратын құжатты көрсеткен кезде тыңдаулардан 30 минут бұрын жүргізіледі.

Тапсырыс беруші: «Matalcha-Gold» ТЖК» ЖШС-і (БСН 130540013017), Қазақстан Республикасы, Шығыс Қазақстан облысы, Ойкөкөз к. М. Горький көшесі, 19, 3 қабыр, телефон 8-7232-401-923, e-mail: info@matalcha.kz

Материалдарды жіберуші: ЖШС Ақмола Дәулет Ақмола, Шығыс Қазақстан облысы, Ойкөкөз к. телефон 8-7232-44-53-39, e-mail: akmolad@72mail.ru

Жергілікті атқарушы орган – «Шығыс Қазақстан облысының табиғи ресурстар және табиғатты пайдалануды реттеу басқармасы» ММ-і, тел: 8(7232)25-72-06, a.petrovskaya@shymkent.gov.kz, <https://www.gov.kz/memleket/entities/shymkent/shymkent>

Жоба бойынша құжаттама барынша экологиялық порталда (БЖК) қолжетімді – <https://ecportal.kz>, сондай-ақ сайт: <https://www.gov.kz/memleket/entities/shymkent/shymkent>

Тыңдаулар елді мекенде тұрақты интернет байланысының болуына байланысты онлайн режимінде өткізілетін болады.

Мүдделі жұртшылықтан өкілдері мен ұсыныстары жоғарыда көрсетілген электрондық мекенжайлар бойынша тыңдаулар өткізілетін күнге дейін 3 жұмыс күнінен кешіктірмей қабылданады.

Қосымша ақпаратты e-mail: akmatmatalcha@matalcha.kz және +77056705352 телефоны арқылы алуға болады.

Ушскавқи географиялық координаттары:

№ барынша нүктелер	Солтүстік өңір	Шығыс бойлық
1	48° 38' 14.12"	84° 35' 17.80"
2	48° 38' 19.61"	84° 35' 23.71"
3	48° 38' 30.13"	84° 35' 44.17"
4	48° 38' 5.04"	84° 35' 33.81"
Материалдары үшін		
1	48° 42' 27.54"	84° 36' 40.70"
2	48° 42' 28.7"	84° 36' 42.91"
3	48° 42' 33.70"	84° 37' 3.06"
4	48° 42' 32.04"	84° 36' 39.93"
Ақмола үшін		
1	48° 41' 13.32"	84° 39' 50.20"
2	48° 41' 18.50"	84° 39' 50.72"
3	48° 41' 20.65"	84° 39' 56.67"
4	48° 41' 17.9"	84° 39' 28.44"
Төменгі жағындағы үшін		
1	48° 40' 19.48"	84° 41' 19.28"
2	48° 40' 39.79"	84° 41' 18.36"
3	48° 40' 47.08"	84° 41' 27.98"
4	48° 40' 34.18"	84° 41' 17.71"

Дөңгелеккі Қытай-Құрыш үшін

19.11.2024 10:05



19.11.2024 10:20

16.03.2012 ж. № 02241Р
ТАБИҒАТТЫ ҚОРҒАУДЫ ЖОБАЛАУ ЖӘНЕ
НОРМАЛАУ ЛИЦЕНЗИЯСЫ

Шығыс Қазақстан облысындағы Маралиха кен алқабында алтынға
барлау жоспарына

ЫҚТИМАЛ ӘСЕРЛЕРІ ТУРАЛЫ ЕСЕБІ

Жоспарланған
іс-шараның бастамашысы

«Maralicha-Gold» ТКС» ЖШС-і

Маралды ауылы, 2024 жыл

- Асанов Даулет
- 8-777-148-53-39, assanovd87@mail.ru

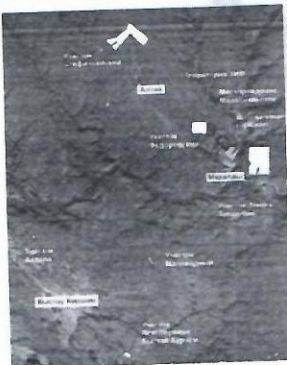
Есептің мақсаты

Белгіленіп отырған қызметтің қоршаған ортаға әсері
туралы ақпарат алу


- ✓ Қазақстан Республикасының Экологиялық кодексінің 72-бабы
- ✓ Экологиялық бағалауды ұйымдастыру және жүргізу жөніндегі нұсқаулыққа 2-қосымша (Экология министрлігінің 2021 жылғы 30 шілдедегі № 280 бұйрығы)
- ✓ ҚОӘБ және (немесе) болжанатын қызметтің әсер ету скринингі көлемін айқындау туралы 08.04.2024 ж. № KZ08VWF00151237 қорытындысы.

Жобаның негіздемесі

- «Maralicha-Gold» ТКС» ЖШС-і 29.12.2012 жылғы №4168-ТПІ алтынды барлауға келісімшартқа ие, оның қосымшалары:
 - қосымша № 1. тіркеу нөмірі 4309-ТПІ 25.11.2013 ж.
 - қосымша № 2. тіркеу нөмірі 4663-ТПІ 11.08.2015 ж.
 - қосымша № 3. тіркеу нөмірі 5329-ТПІ 15.06.2018 ж.
 - қосымша № 4. тіркеу нөмірі 5939-ТПІ 26.11.2021 ж.
 - қосымша № 5. тіркеу нөмірі 6105-ТПІ 12.06.2023 ж.
- Барлау жоспарында Стефаньевский, Федоровский, Тенев, Западний учаскелерінен алтын кендерін практикалық маңыздылығын бағалау көзделеді.
- Шығыс Қазақстан облысындағы Маралиха кен даласы кен орнында қорымда алтын бар кенді барлауға арналған жұмыс бағдарламасы 1 жылға жасалды – 2025-2026 ж.ж.
- 7000 м³ көлемінде арытқыш үңгілеу түрінде кен астындағы жерлерді үңгілеу үшін тау-кен жұмыстарын жүргізу жоспарланған.
- Зерттеу учаскелері: Стефаньевский (214,7 га), Федоровский (80 га), Тенев-Батыс (350 га).
- Қалпына келтіру учаскелері: Кустов-Куршум (10,57га), Маловодный (13,931га), Адагала (2,99 га).



«Маралиха кен алқабы» геологиялық бөлінісі Шығыс Қазақстан облысы Күршім ауданының аумағында әкімшілік жоспарда орналасқан.



Геологиялық-барлау жұмыстарын жүзеге асыру кезінде орман қорының жерлеріне теріс әсерді болдырмау үшін «Maralicha-Gold» ТКС» ЖШС-і Пугачев орманшылығының жерлеріне түсетін Стефаньевский учаскесінің бір бөлігін алып тастау туралы шешім қабылдады. Осылайша, барлау учаскесінің ауданы 6,4-тен 2,147 км²-ге (214,7 га) дейін қысқарды.

Барлаудың негізгі жұмыстары

- «Komatsu PC220» экскаваторымен арықтарды қазу. Арықтарды «Komatsu D85ESS-2A» бульдозерімен топырту. Арықтардың орташа тереңдігі – 1,8 м, арықтың жоғарғы жағындағы өңі – 1,22 м, арықтың орташа көлденең қимасы – 2,0 м². Арықтарды механикаландырылған тәсілмен үңгілеу көлемі 7000 м³ құрайды.



- Бағаналы ұңғымаларды бұрғылау. Барлау ұңғымаларының орташа тереңдігі 50 м, максимум 100 м дейін болады, ұңғымалар саны 120. Бұрғылаудың жалпы көлемі 6000 п.м. құрайды.



Сынама түрі	Жалпы сынама пар. нө.	Сынамалар саны, м		
		Стефаньевский	Федоровский	Тенев, Западний
Көпті сынамалар	5386	885	1770	2731
Ағыздық сынама	31500	5175	10380	15975
Жынысзек сынамасы	17100	2809	5519	8672

АУА БАССЕЙНІ

Кен орнын барлау 2025-2026 жылдар кезеңінде жүргізілетін болады. Геологиялық барлау жұмыстары кезеңінде ластаушы заттардың 12 атауы көзделеді.

Атауы	Ластаушы заттардың мөлшері, т/жыл	
	Объекті бойынша барлығы	Нормалауға жататындары (ҚР ЭК 202 бабының 17 бөлімі)
Жалпы	152.580228	152.473638
Қатты заттар	151.4624	151.462
Газтар	1.117828	1.011638
Ластаушы заттардың саны	12	10

Негізгі ластаушы заттар:

- Азот тотығы (IV) – 0,332 т/год (қауіптілік класы 2);
- Көміртегі тотығы – 0,299 т/год (қауіптілік класы 4);
- Бейорганикалық шаң SiO₂ 70-20% – 151,421 (қауіптілік класы 3).

SiO₂ бейорганикалық шаңының максималды концентрациясы 70-20% ШРҚ-ның тек 0,082 үлесін құрады.

АТМОСФЕРАЛЫҚ АУАНЫ ҚОРҒАУ ЖӨНІНДЕГІ ІС-ШАРАЛАРЫ

Қоршаған ортаны қорғау мақсатында ауа бассейнін қорғау жөніндегі іс-шаралар ретінде жобала келесі көзделеді:

- ✓ шанды беттерді құрғақ және жылы кезеңде сулау;
- ✓ жұмыстарды жүргізуді мұқият технологиялық регламенттеу;
- ✓ персоналды қауіпсіздік техникасы, өрт қауіпсіздігі қағидаларына және жұмыстарды орындау кезінде пайдалану қағидаларын сақтауға үйрету;
- ✓ жабдықтарды тұрақты техникалық тексеру, ақаулы материалдар мен жабдықтарды ауыстыру;
- ✓ ГОСТ талаптарына және атмосфераға ластанушы заттардың шығарындылары бойынша дайындаушы зауыттардың параметрлеріне жауап беретін іштен жану қозғалтқыштары бар жүк және мамандандырылған техниканы қолдану;
- ✓ жұмыстардың көпшілігін электрлендірілген жабдықтың есебінен жүргізу, оның жұмысы атмосфералық ауаның ластануымен байланысты болмайды.

СУ РЕСУРСТАРЫ

СУ БАЛАНСЫ

Тұрмыстық сумен жабдықтау – тасымалданбалы (0,4 м³/тәулігіне)

Техникалық су – 900 м³

Техникалық қажеттіліктер үшін су Қараөткел өзенінен алынады, кәсіпорынның 13.07.2023 жылғы № КЗ14VTE00187635 арнайы су пайдалануға рұқсаты бар. Жұмыс учаскесінің аумағында суды ағыз – арнайы дайындалған биотуалетке көзделді. Толуына қарай сулар 30.04.2024 жылғы № М-1 ЖК Орынбаевпен шарт бойынша жақын арадағы газарту құрылыстарына өкпелі тиіс.

«Су ресурстарын пайдалануды реттеу және қорғау жөніндегі Ертіс бассейндік инспекциясы» РММ-нің 05.03.2024 жылғы № ЖТ-2024-03162954 хатына сәйкес сұралып отырған жер учаскелерінің аумағында және олардың маңында:

- Стефаньевский учаскесі: Битикелды, Бугул, Атауы жоқ сулары бар;
- Федоровский учаскесі: Атауы жоқ, Құмырза өзені;
- Батыс Текен учаскесі: Атауы жоқ ағындар.

Жоспарланған жұмыстар ауданындағы су қорғау аймақтары мен белдеулерінің мөлшері Маралиха өзендері мен оның салаларына: Құмырза, Тополевка өзендеріне, Қараөткел өзендеріне, Репьев, Қарағайлы өзендеріне, Атаусыз, Хоподный ключ суларына белгіленді. Шығыс Қазақстан облысы өкімдігінің 12.04.2022 жылғы №87 даулысымен. Барлау кезінде су қорғау аймақтары мен жолақтарды қосымша орнату қажет емес. Осылайша, жұмыстар су қорғау белдеуіне тимейді, су қорғау іс-шараларын сақтай отырып орындалатын болады.

СУ РЕСУРСТАРЫ

Қаралып отырған барлау жоспары «Су ресурстарын пайдалануды реттеу және қорғау жөніндегі Ертіс бассейндік инспекциясы» РММ-мен 30.05.2024 жылғы №КЗ75VRC00019569 қорытындысымен келісілді. Су қорғау белдеулері шегінде жұмыстар жүргізілмейді.

«Қазақстан Республикасы Өнеркәсіп және құрылыс министрлігі Геология комитетінің Шығыс Қазақстан өңіраралық геология департаменті» РММ-нің 06.05.2024 №ЗТ-2024-03885182 хатына сәйкес, белдеу шекарасы Сулы горизонттың жер үсті ластануынан жеткіліксіз қорғалуына байланысты ұңғыма сағасынан 50 м қашықтықта белгіленеді.

«Шығыс Қазақстан облысы Күршім ауданы өкімінің аппараты» ММ-нің 24.05.2024 жылғы № ЗТ-2024-03885417 хатына сәйкес ШҚО Күршім ауданы Маралды ауылының №99 су жинау ұңғымасының санитарлық қорғау аймағының бірінші белдеуінің шекаралары 30 метрді құрайды.

Объектінің шеткі нүктесінен көрсетілген су алу ұңғымасына дейінгі арақашықтық 1260 м құрайды, осылайша объект СҚА бірінші белдеуінің шегінен тыс орналасқан және Маралды ауылының ауыз су кезіне әсер етпейді.

СУ РЕСУРСТАРЫ



ӨНДІРІС ҚАЛДЫҚТАРЫ

Өндірістің және тұтыну қалдықтарының тізбесі:

- 1, 2 тонна мөлшеріндегі қатты тұрмыстық қалдықтар (20 03 01) контейнерде уақытша сақталады және «Вита Пром» ЖШС-мен шарт бойынша ҚТҚ полигонына әкетіледі.
- 20 000 тонна мөлшеріндегі аршымалы тау жыныстары (01 01 01) учаскеде уақытша сақталады және бұзылған жерлерді қалпына келтіру үшін пайдаланылады.
- 0,5 тонна мөлшерінде майланған шүберек (15 02 02*) контейнерде уақытша сақталады және «УтилИндастри» ЖШС-мен шарт бойынша көдеге жаратуға әкетіледі.

ӨСІМДІКТЕР МЕН ЖАНУАРЛАР ӨЛЕМІ

- ✓ «Шығыс Қазақстан облысының Ауыл шаруашылығы басқармасы» ММ-нің 15.02.2024 жылғы №ЖТ-2024-03162980 хатына сәйкес аталған жер учаскесінде мал қорымдары мен сібір жарасы жерлерінен орындар жоқ.
- ✓ «Шығыс Қазақстан облыстық орман шаруашылығы және жануарлар дүниесі аумақтық инспекциясы» РММ-нің 27.02.2024 жылғы № ЖТ-2024-03163003 хатына сәйкес Федоровский және Текени Западный учаскелері мемлекеттік орман қоры жерлерінен және заңды тұлға мәртебесі бар ерекше қорғалатын табиғи аумақтардан тыс орналасқан. Бұрын қарастырылған координаттары бойынша Стефаньевский учаскесі ішінара «Күршім орман шаруашылығы» КММ Пугачев орманшылығының 78,269,271 кв.аумағында болды.
- ✓ Геологиялық-барлау жұмыстарын жүзеге асыру кезінде орман қорының жерлеріне теріс өсерді болдырмау үшін «Maralicha-Gold» ТЖК ЖШС-і Пугачев орманшылығының жерлеріне түсетін учаскенің бір бөлігін алып тастау туралы шешім қабылдады. Осылайша, барлау учаскесінің ауданы 6,4-тен 2,147 км²-ге дейін қысқарды.
- ✓ «Шығыс Қазақстан облыстық орман шаруашылығы және жануарлар дүниесі аумақтық инспекциясы» РММ-нің 09.10.2024 жылғы № ЗТ-2024-05386069 хатына сәйкес Федоровский, Текени Западный және Стефаньевский учаскелері мемлекеттік орман қоры жерлерінен және заңды тұлға мәртебесі бар ерекше қорғалатын табиғи аумақтардан тыс орналасқан.
- ✓ Барлау учаскесі Маркел мемлекеттік табиғи қорығынан 32 км және Катон-Қарағай мемлекеттік табиғи паркінен 42 км және Құлыңжон мемлекеттік табиғи қорығынан (зоопарк) 82 км қашықтықта орналасқан. Осылайша, жұмыс ЕҚТА аумағына және олардың қорғау аймақтарына теріс өсер етпейді.

ӨСІМДІКТЕР МЕН ЖАНУАРЛАР ӨЛЕМІ



ӨСІМДІКТЕР МЕН ЖАНУАРЛАР ӨЛЕМІ

«Maralicha-Gold» ТЖК ЖШС-нің тапсырысы бойынша «Алтай ботаникалық бағы» РМК арнайы ғылыми ұйым зерттеулер жүргізді. Биологиялық өтпінділікті сақтау бойынша іс-шаралар әзірленді.

«Алтай ботаникалық бағы» РМК есебіне сәйкес, қарастырылып отырған учаскеде Қазақстан Республикасының Қызыл кітабына кірмейтін өсімдіктердің 7 түрі анықталды.

- Алтай пауташы (*Rhizanthus colymbicus*) "1-алаң" жер қойнауы учаскесінің шегінен тыс бұталы қоғамдастықтағы жол жағасындағы еңісте бір данада;
- Кәдімгі таушымалды, сырғыта таушымалды (Paonia apomala L.) өр түрлі жерлерде шашыраңқы өсетін 4 бұтаның "2-алаңының" жер қойнауының шекарасында;
- Алтай бөрікөйдегі (*Paeonia altaica* Pall.) Дала таушымалды (Paonia hybrida Pall.), Бұйра лапаулы (*Ilup maritima* L.), Ашық кестежусан (*Pulsatilla patens* (L.) жер қойнауы учаскесінің шекаралары бойынша "3-алаңында" бір данада;
- Дала таушымалды (Paonia hybrida Pall.) төбесі етегінде 10 м² үшін 1-ден 3-ке дейін шашыраңқы.

Алғашқы Қызыл кітап өсімдіктерін қорғау үшін қорғалады.

ҚОРЫТЫНДЫЛАР

Осы жобаны іске асыру кезінде күтілетін шығарындылар тұрғын аймақтан қашықтығына байланысты атмосфераның сапасын нашарлатпайды. Ең жақын тұрғын аймақ (Маралды ауылы) Солтүстік-шығыс бағытта қарастырылып отырған Текенің заңдағы учаскесінен 650 м қашықтықта орналасқан.

Пайдалы қазбаларды барлау жер асты және жер үсті суларына теріс әсер етпейді. Жұмыстар су қорғау іс-шараларын сақтай отырып жүргізілетін болады. «Су ресурстарын пайдалануды реттеу және қорғау жөніндегі Еріткіс бассейндік инспекциясы» РММ-нің 30.05.2024 жылғы № KZ75VRC00019569 оң қорытындысы бар.

Қалдықтар учаскеде қауіпсіз сақталады және шарт бойынша Мамандандырылған ұйымдарға беріледі. Барлау аяқталғаннан кейін учаске қалпына келтіріледі.

Өсімдіктер мен жануарлар дүниесін пайдалану көзделмейді. Жасып жетектерді көсу қарастырылмайды.

Назарларыңызға рахмет!

Жоспарланған жобаның бастамашысы:

«Maralicha-Gold» ТҚК» жауапкершілігі шектеулі серіктестігі
БСН 130540013917

Заңды мекен-жайы: Шығыс Қазақстан облысы, Күршім ауданы,
Маралды ауылдық округі, Маралды ауылы, Ш. Уәлиханов көшесі, 9

e-mail: info@maralicha.kz

Телефон: +7 (7232) 401923